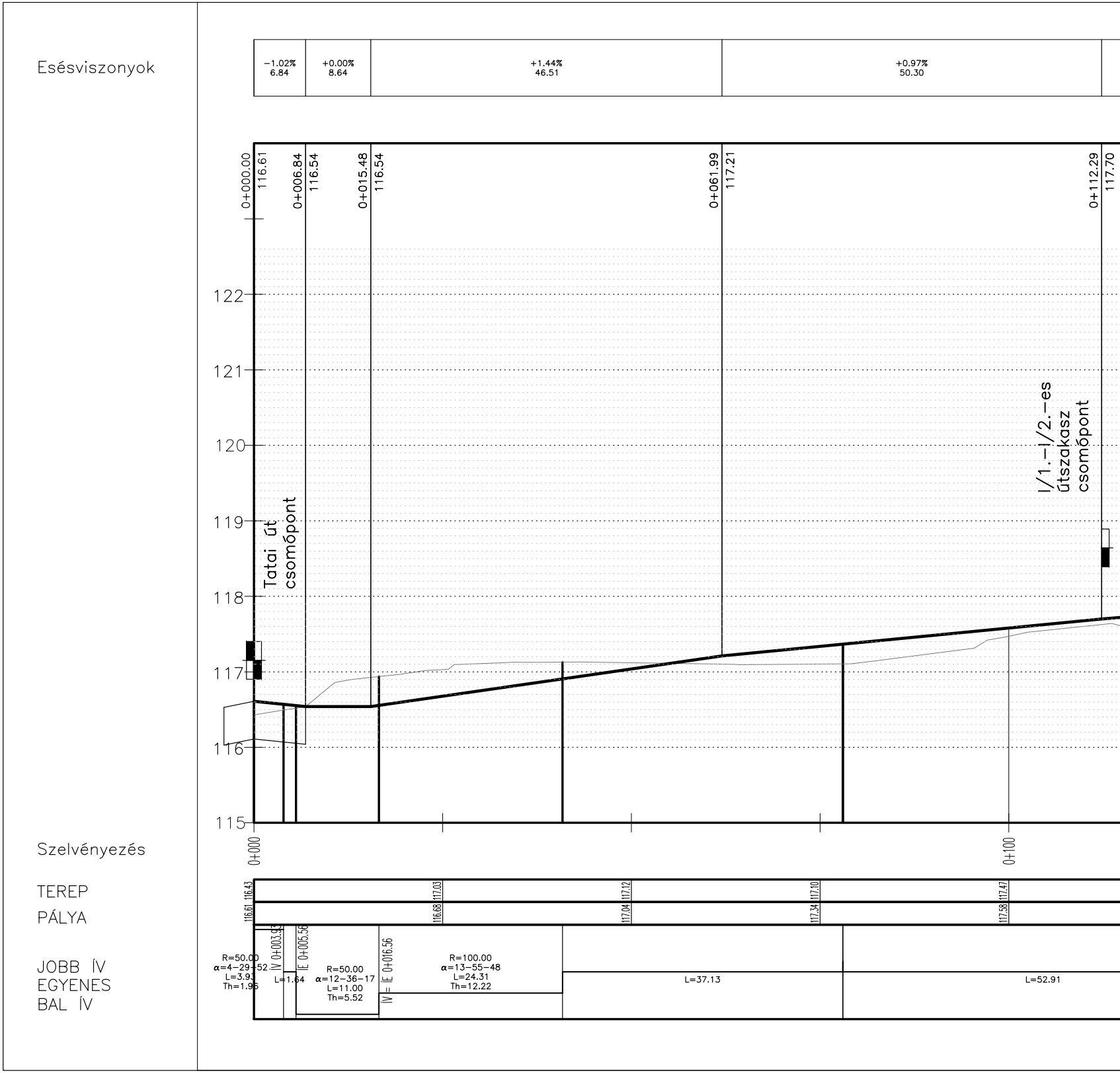
Esésviszonyok
−1.02%
6.84
+0.00%
8.64
+1.44%
46.51
+0.97%
50.30
0+000.00
116.61
0+006.84
116.54
0+015.48
116.54
0+061.99
117.21
0+112.29
117.70
122
121
120
119
118
117
116
115
Tatai út
csomópont
I/1.–I/2.–es
útszakasz
csomópont
Szelvényezés
0+000
0+100
TEREP
PÁLYA
116.43
117.03
117.12
117.10
117.47
116.61
116.68
117.04
117.34
117.58
JOBB ÍV
EGYENES
BAL ÍV
R=50.00
α=4−29−52
L=3.93
Th=1.96
ÍV 0+003.93
L=1.64
ÍE 0+005.56
R=50.00
α=12−36−17
L=11.00
Th=5.52
ÍV = ÍE 0+016.56
R=100.00
α=13−55−48
L=24.31
Th=12.22
L=37.13
L=52.91

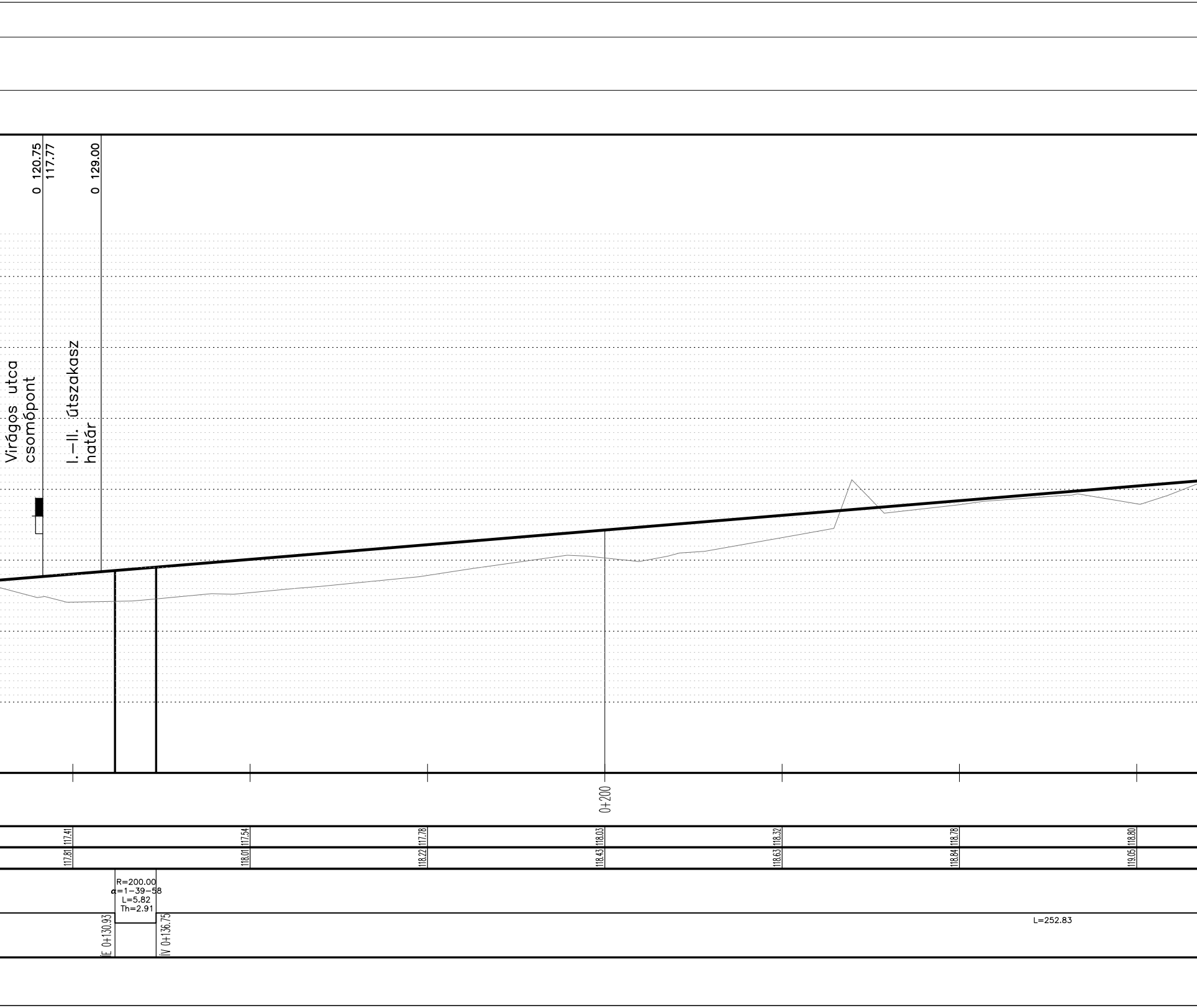
0 120.75
117.77
0 129.00
Virágos utca
csomópont
I.–II. útszakasz
határ
0+200
117.41
117.54
117.78
118.03
118.32
118.78
118.80
117.81
118.01
118.22
118.43
118.63
118.84
119.05
R=200.00
α=1–39–58
L=5.82
Th=2.91
ÍE 0+130.93
ÍV 0+136.75
L=252.83

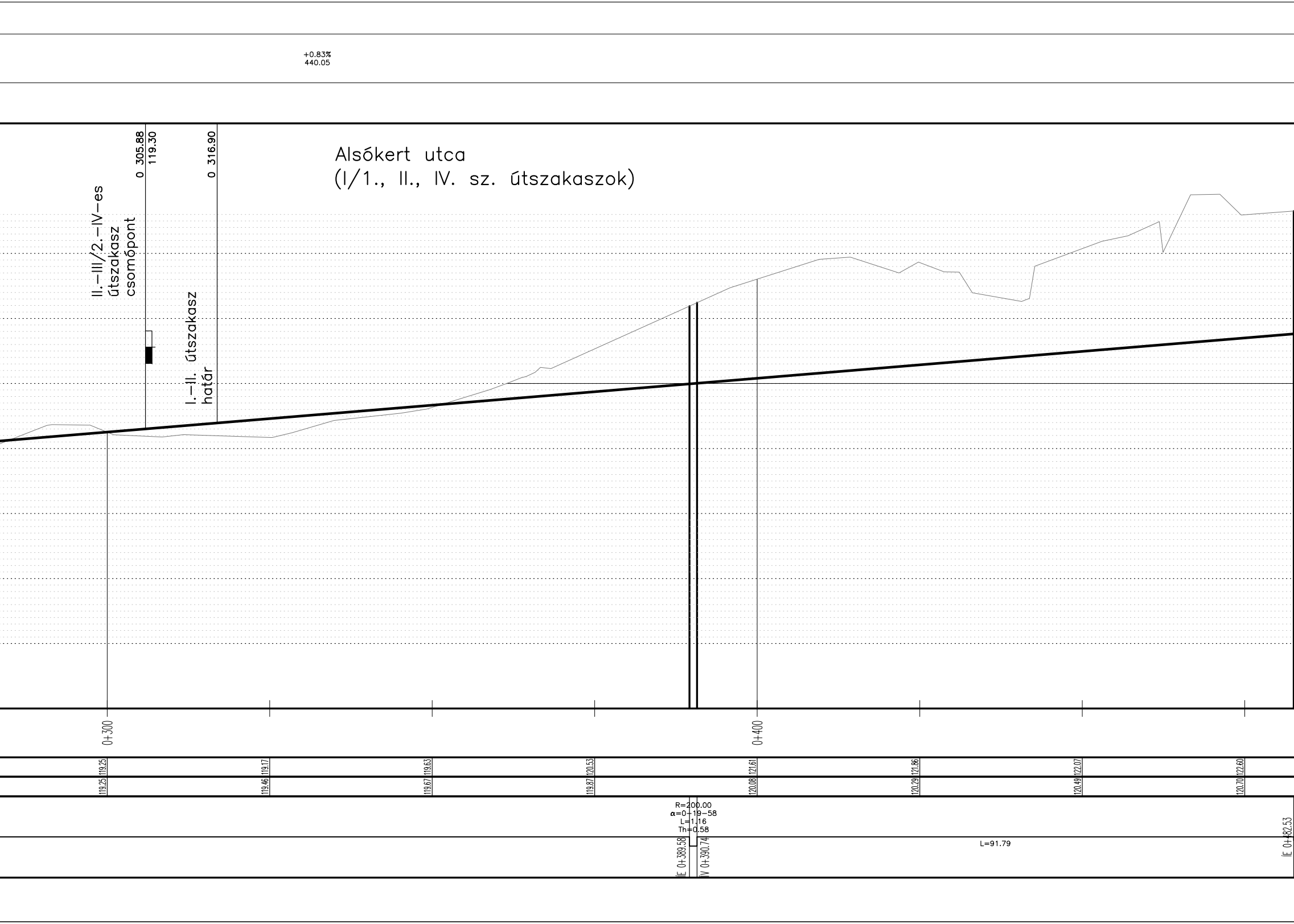
+0.83%
440.05
Alsókert utca
(I/1., II., IV. sz. útszakaszok)
0 305.88
119.30
0 316.90
II.–III/2.–IV–es
útszakasz
csomópont
I.–II. útszakasz
határ
0+300
0+400
119.25
119.17
119.63
120.53
121.61
121.86
122.07
122.60
119.25
119.46
119.67
119.87
120.08
120.29
120.49
120.70
R=200.00
α=0–19–58
L=1.16
Th=0.58
ÍE 0+389.58
ÍV 0+390.74
L=91.79
ÍE 0+482.53

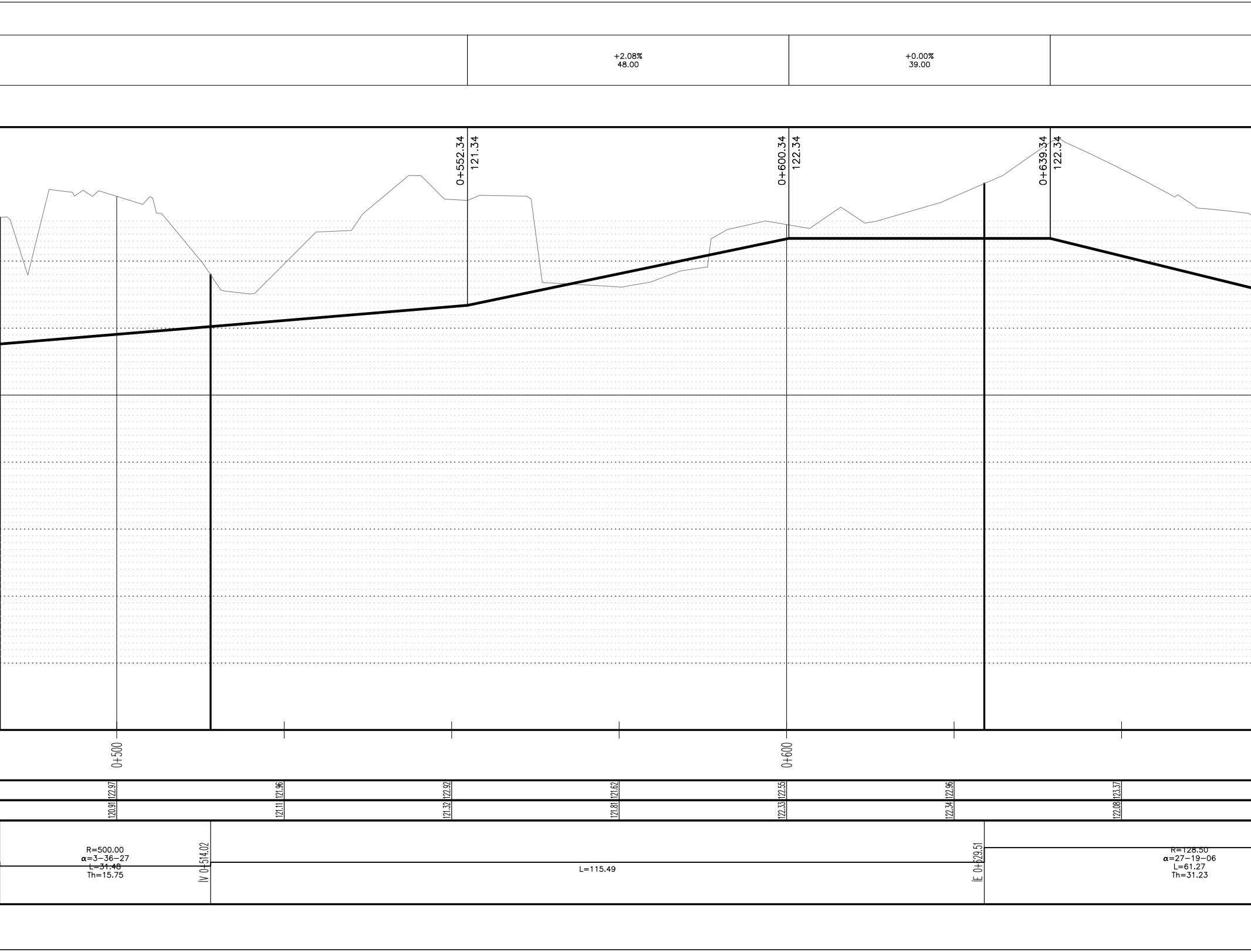
+2.08%
48.00
+0.00%
39.00
0+552.34
121.34
0+600.34
122.34
0+639.34
122.34
0+500
0+600
120.91
122.97
121.11
121.96
121.32
122.92
121.81
121.62
122.33
122.55
122.34
122.96
122.08
123.37
R=500.00
α=3−36−27
L=31.48
Th=15.75
ÍV 0+514.02
L=115.49
ÍE 0+629.51
R=128.50
α=27−19−06
L=61.27
Th=31.23

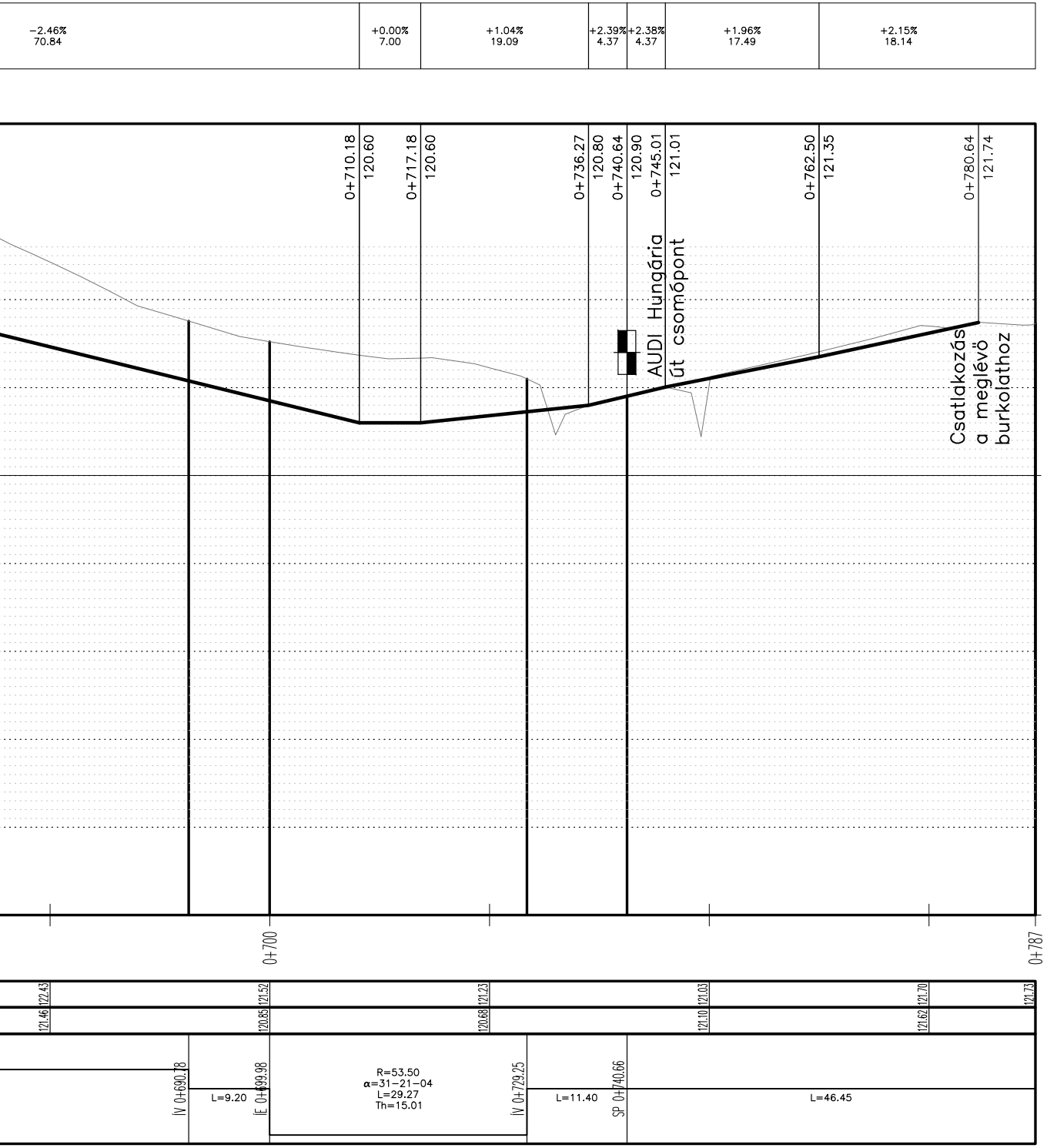
-2.46%
70.84
+0.00%
7.00
+1.04%
19.09
+2.39%
4.37
+2.38%
4.37
+1.96%
17.49
+2.15%
18.14
0+710.18
120.60
0+717.18
120.60
0+736.27
120.80
0+740.64
120.90
0+745.01
121.01
0+762.50
121.35
0+780.64
121.74
AUDI Hungária
út csomópont
Csatlakozás
a meglévő
burkolathoz
0+700
0+787
122.43
121.52
121.23
121.03
121.70
121.73
121.46
120.85
120.68
121.10
121.62
ÍV 0+690.78
L=9.20
ÍE 0+699.98
R=53.50
α=31-21-04
L=29.27
Th=15.01
ÍV 0+729.25
L=11.40
SP 0+740.66
L=46.45

— Meglévő terep

━ Tervezett pálya

HIDRO-PLAN
GYŐRITERV
MÉLYÉPÍTÉS TERVEZŐ KFT.

Cím: 9024 Győr, Baross G. u. 61-63.
Telefon: +36 (96) 523-080
Telefon/Fax: +36 (96) 523-081
Web: www.hidro-plan.hu
Email: hidro-plan@hidro-plan.hu

Vezető tervező: Bogár Zsolt
Tervező: Bogár Zsolt
KE-T/08-0102
Szerkesztő: Pajor Gyula
Rajzoló:
Egyeztetők:

Megbízó: Arrabona Bonum Kft.

Megbízás tárgya: Győr Parkváros, Tatai út - Alsókert utca - 81-es számú főút közötti tervezési terület új lakóterület fejlesztés, ÚTÉPÍTÉS, VÍZIKÖZMŰ ELLÁTÁS

Rajz megnevezése: Útépítési hossz-szelvényI.

Dátum: 2021. 08.
Tervfajta: KKT.
Lépték: 1:500 1:50
Munkaszám: HP 2021 - 043
Rajzszám: U-4

EZEN TERV A HIDRO-PLAN KFT. SZELLEMI TULAJDONA, MELYNEK VÉDELMÉT TÖRVÉNY BIZTOSÍTJA.