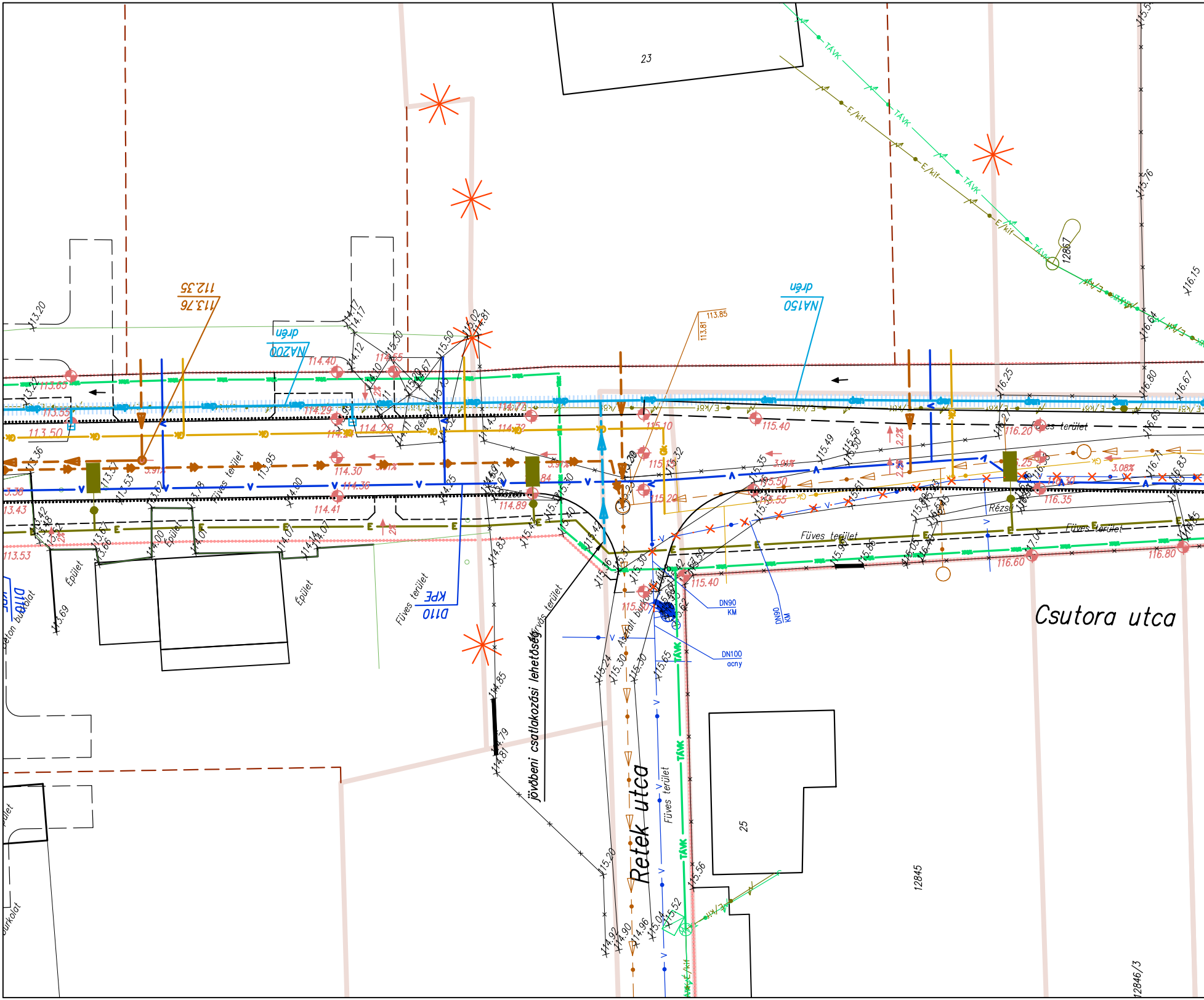
Csutora utca
Retek utca
jövőbeni csatlakozási lehetőség
23
25
12845
12846/3
12867
NA150
drén
NA200
drén
D110
KPE
DN90
KM
DN100
acny
113.76
112.35
113.85
113.81
Füves terület
Épület
Beton burkolat
Aszfalt burkolat
Rézsű
TÁVK
E/kif
E/köt
GK
113.65
113.55
113.50
113.43
113.53
114.40
114.29
114.28
114.30
114.36
114.41
114.65
114.72
114.73
114.89
115.10
115.20
115.40
115.50
115.55
115.30
116.20
116.35
116.60
116.80
3.91%
3.08%
2.2%
2%

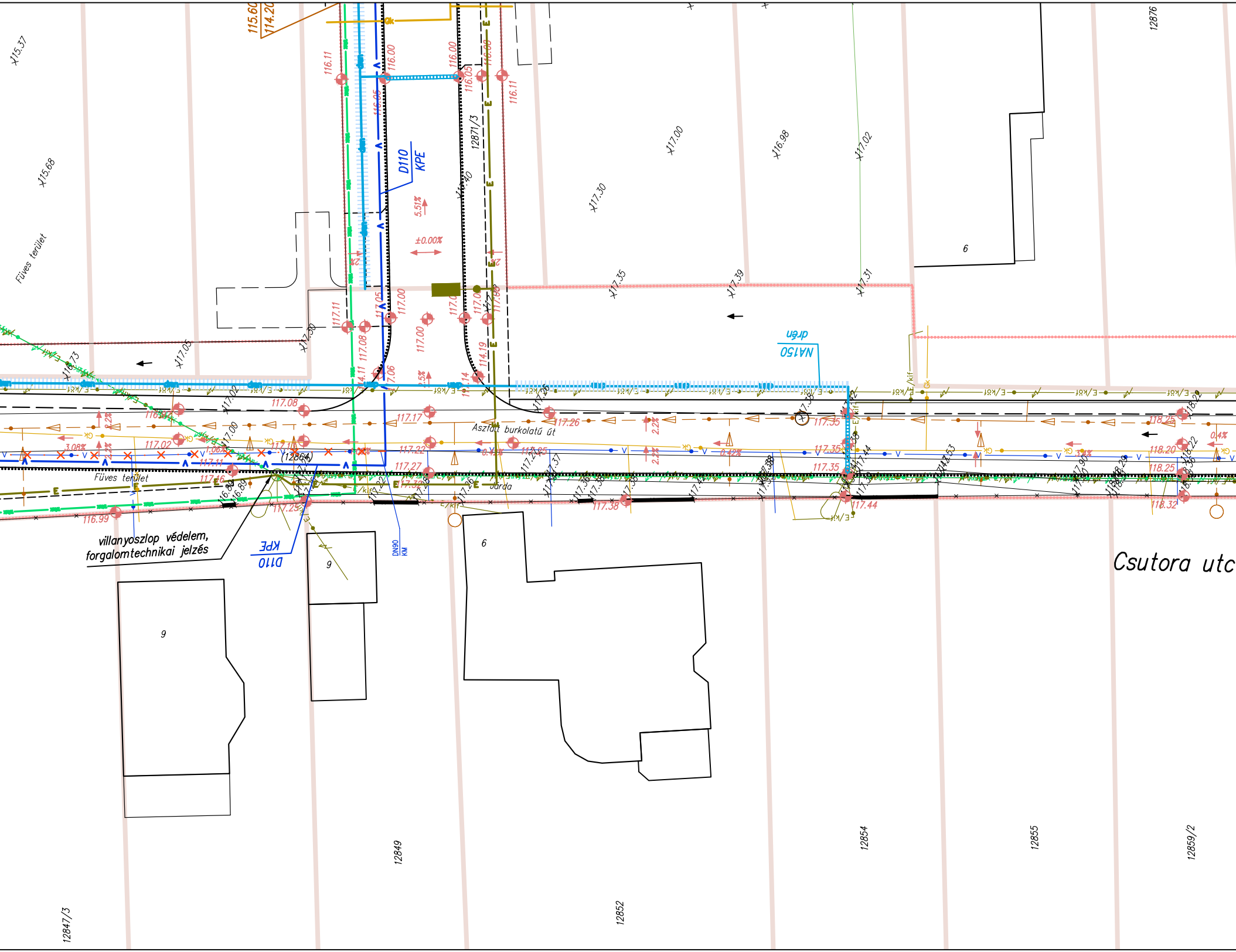
Csutora utc
villanyoszlop védelem,
forgalomtechnikai jelzés
Füves terület
Füves terület
Aszfalt burkolatú út
Járda
D110
KPE
D110
KPE
NA150
drén
DN90
KM
12871/3
(12864)
12876
12849
12852
12854
12855
12859/2
12847/3
6
6
6
9
9
115.60
114.20
116.11
116.00
116.00
116.00
116.05
116.11
115.37
115.68
117.00
116.98
117.02
117.30
117.35
117.39
117.31
5.51%
±0.00%
2%
2%
117.11
117.08
117.05
117.00
117.00
117.06
114.19
117.30
117.05
116.73
117.02
117.00
117.08
117.17
117.26
117.22
117.27
117.02
117.11
117.16
116.99
117.29
117.38
117.35
117.35
117.35
117.44
118.25
118.20
118.25
118.32
3.08%
1.06%
2.2%
0.42%
0.4%
E/kif
Gk

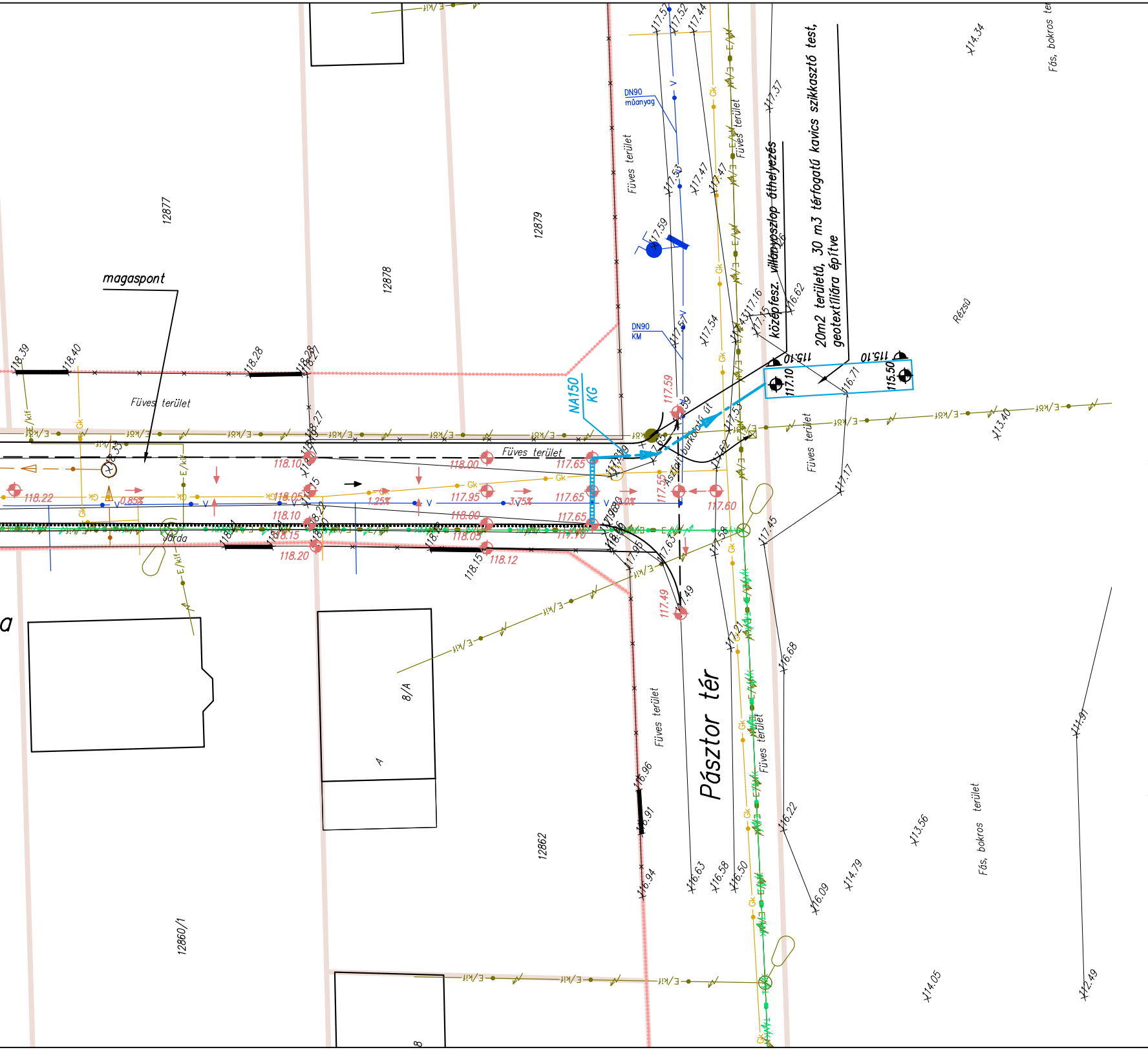
magaspont
Füves terület
12877
12878
12879
12862
12860/1
8/A
járda
Pásztor tér
NA150
KG
DN90
műanyag
DN90
KM
középfesz. villanyoszlop áthelyezés
20m2 területű, 30 m3 térfogatú kavics szikkasztó test,
geotextíliára építve
Rézsű
Fás, bokros terület
Füves terület
E/kif
Gk
V
0.85%
1.25%
3.75%
118.39
118.40
118.28
118.22
118.10
118.05
118.00
117.95
117.65
117.59
117.49
117.60
118.15
118.20
118.12
117.10
115.10
115.50
116.71
116.62
117.17
117.45
116.68
116.22
116.09
114.79
114.34
113.40
113.56
114.05
111.91
112.49
116.96
116.91
116.94
116.63
116.58
116.50

Jelma

Megjeg

Egyéb jelmag

BERUHÁZÁS ADATAI

Projekt megr

Re

Beruházó:

TERVEZŐ

TERVLAP ADATAI

Tervcím:

Szakág:

közr

Projekt-Nr.

0006

Tervadatok:

Fájl mentés:

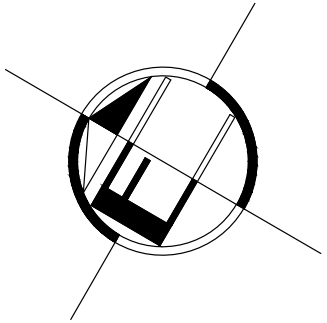

gyarázat

▥	*kavics szikasztó léc*
— drn —	*dréncsatorna*

gyzés

yarázatot ld. külön lapon.

nevezése:

Győr-Kisbácsa, Csutora utca-
tek utca környezet telekosztás
közterület kialakítási terv

Beruházói munkaszám:

Festung Kft.
9029 Győr, Nád u. 3.

MyVA Kft.
9023 Győr, Mester u. 1.

Beruházó projektfelelős:
Ledvinsky Katalin,Vecsei Zoltán
+36 (20) 931-4746, +36 (70) 9444-203

GYŐRITERV KFT
MÉRNÖKI SZOLGÁLTATÁSOK

cím: 9024 Győr, Baross Gábor út 61-63.
tel.: + 36 (96) 523-080,
e-mail: info@gyoriterv.hu
web: www.gyoriterv.hu

Felelős tervező:
Németh Gábor
VZ-TER/08-0330
+36 (30) 236-1914, nemeth.gabor@gyoriterv.hu

Aláírás, jogosultsági QR-kód:

Társtervező:

Szerkesztő:
Németh Gábor

Ellenőr:

Közlekedés tervező:
Bogár Zsolt

Közműhelyszínrajz-2
(Csutora utca)

művek

Szerződés-Nr.	Tervtípus jel:	Tervtípus megnevezése:				Terv státusz:		
		közterület kialakítási terv				végleges		
		Tervstátusz jel:	Dokumentálás-Nr.	Tervkötet-Nr.	Tervjel:	Tervlapverzió:	Dátum:	Lépték:
2022-006	KKT	V	1	1	KMŰ-HR-2	1	2022-05-13	1:250

A terv a Győriterv Kft. szellemi tulajdonát képezi, annak mindennemű felhasználása (így különösen részleges vagy teljeskörű újra felhasználás, átdolgozás) kizárólag a tervező engedélyével megengedett.
A terv kizárólag a felelős tervező eredeti (digitális formátumú terv esetében digitális) aláírásával ellátott formában, a tervezési díj teljeskörű kiegyenlítését követően felhasználható.

Z:\Munka\Győr, Kisbácsa, Kosztolányi Dezső utca\Tervek\00 aktuális tervek\helyszínrajz.dwg