Kosztolányi D. utca

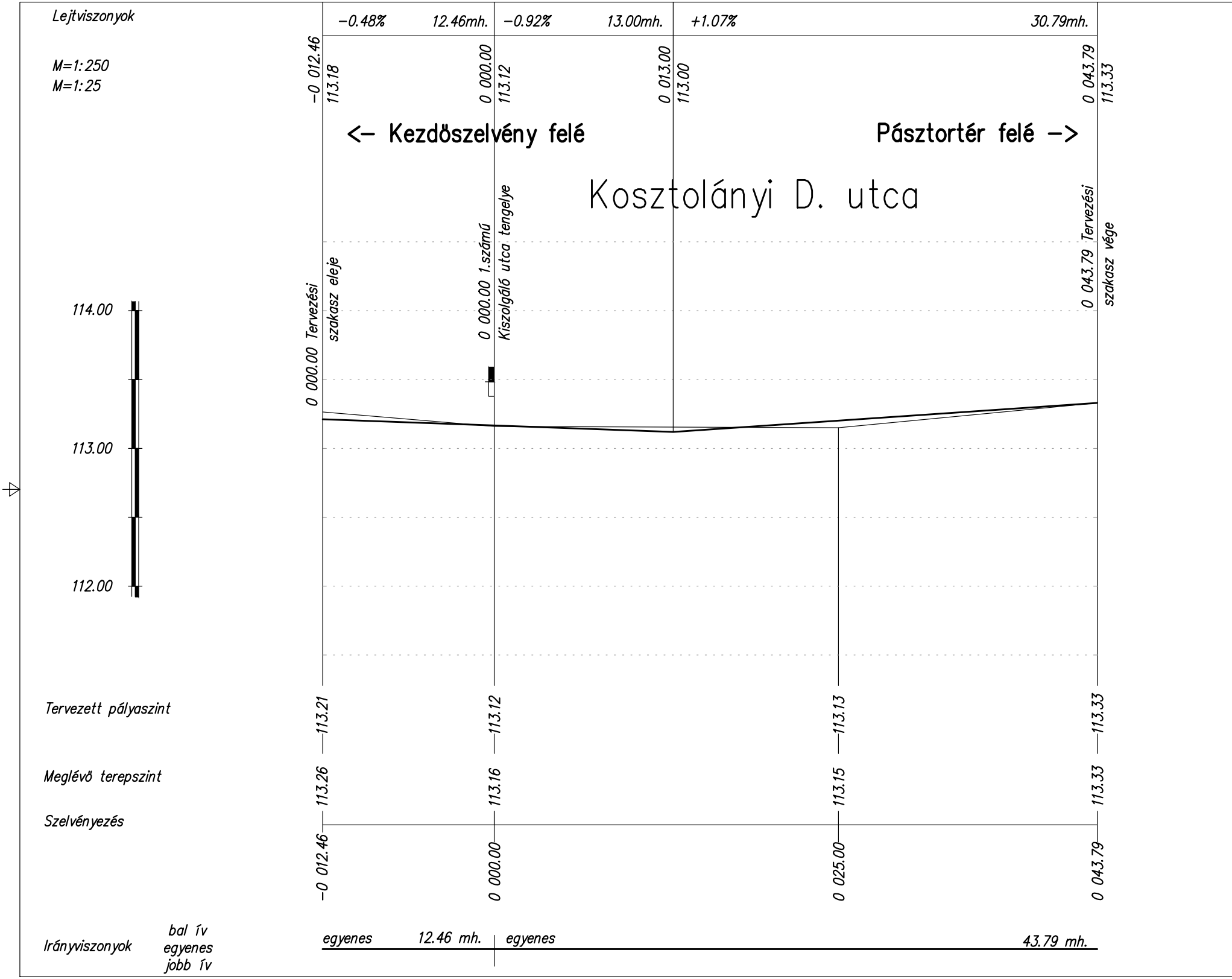
Lejtviszonyok
−0.48% 12.46mh.
−0.92% 13.00mh.
+1.07% 30.79mh.
M=1:250
M=1:25
−0 012.46 113.18
0 000.00 113.12
0 013.00 113.00
0 043.79 113.33
<– Kezdöszelvény felé
Pásztortér felé –>
0 000.00 Tervezési szakasz eleje
0 000.00 1.számú Kiszolgáló utca tengelye
0 043.79 Tervezési szakasz vége
114.00
113.00
112.00
Irányviszonyok
bal ív
egyenes
jobb ív
egyenes 12.46 mh.
egyenes 43.79 mh.

Tervezett pályaszint	113.21	113.12	113.13	113.33
Meglévö terepszint	113.26	113.16	113.15	113.33
Szelvényezés	−0 012.46	0 000.00	0 025.00	0 043.79

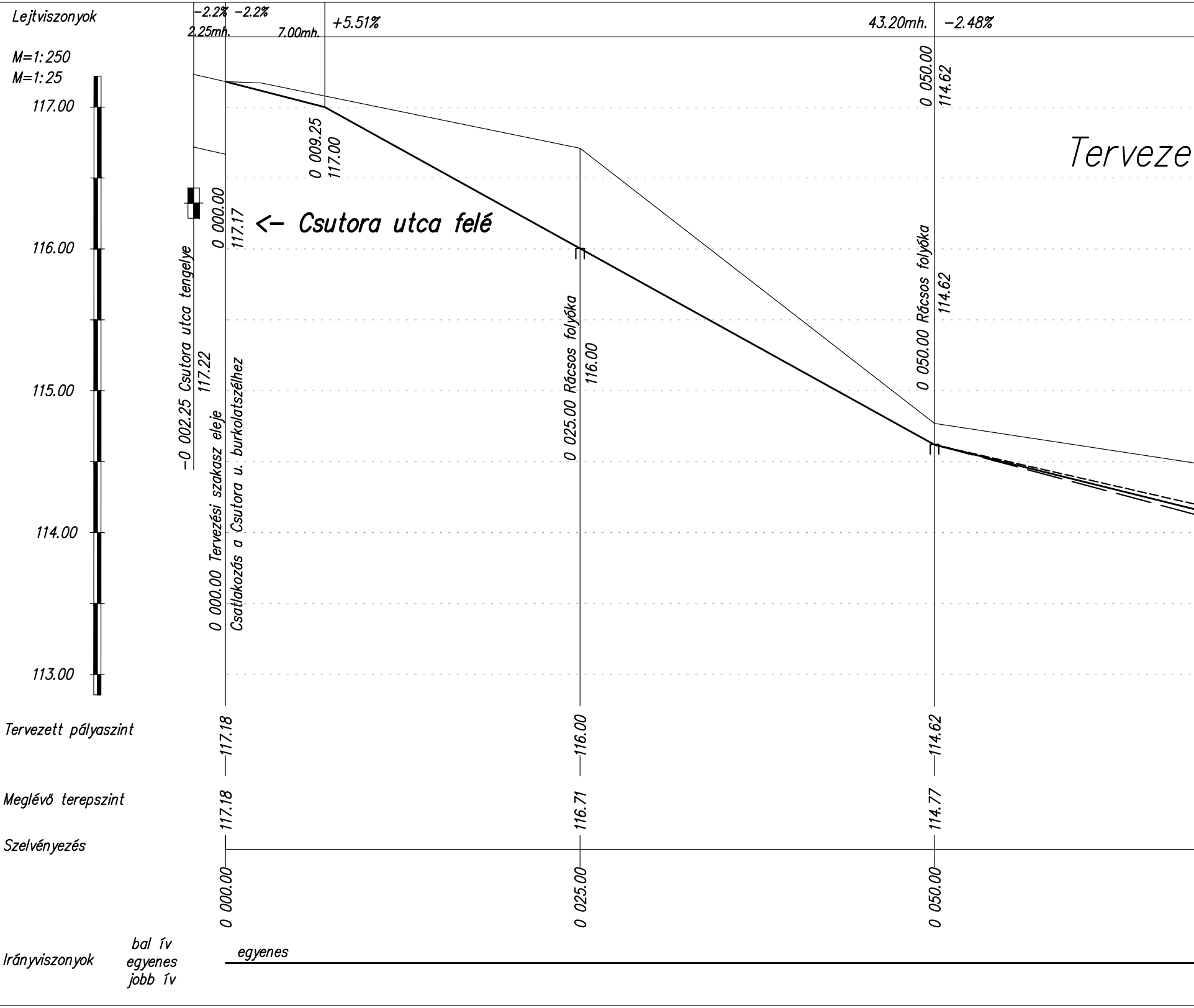
Lejtviszonyok
−2.2% −2.2%
2.25mh.
7.00mh.
+5.51%
43.20mh.
−2.48%
M=1:250
M=1:25
117.00
116.00
115.00
114.00
113.00
Terveze
0 050.00
114.62
0 009.25
117.00
0 000.00
117.17
<– Csutora utca felé
−0 002.25 Csutora utca tengelye
117.22
0 000.00 Tervezési szakasz eleje
Csatlakozás a Csutora u. burkolatszélhez
0 025.00 Rácsos folyóka
116.00
0 050.00 Rácsos folyóka
114.62
Tervezett pályaszint
117.18
116.00
114.62
Meglévő terepszint
117.18
116.71
114.77
Szelvényezés
0 000.00
0 025.00
0 050.00
Irányviszonyok
bal ív
egyenes
jobb ív
egyenes

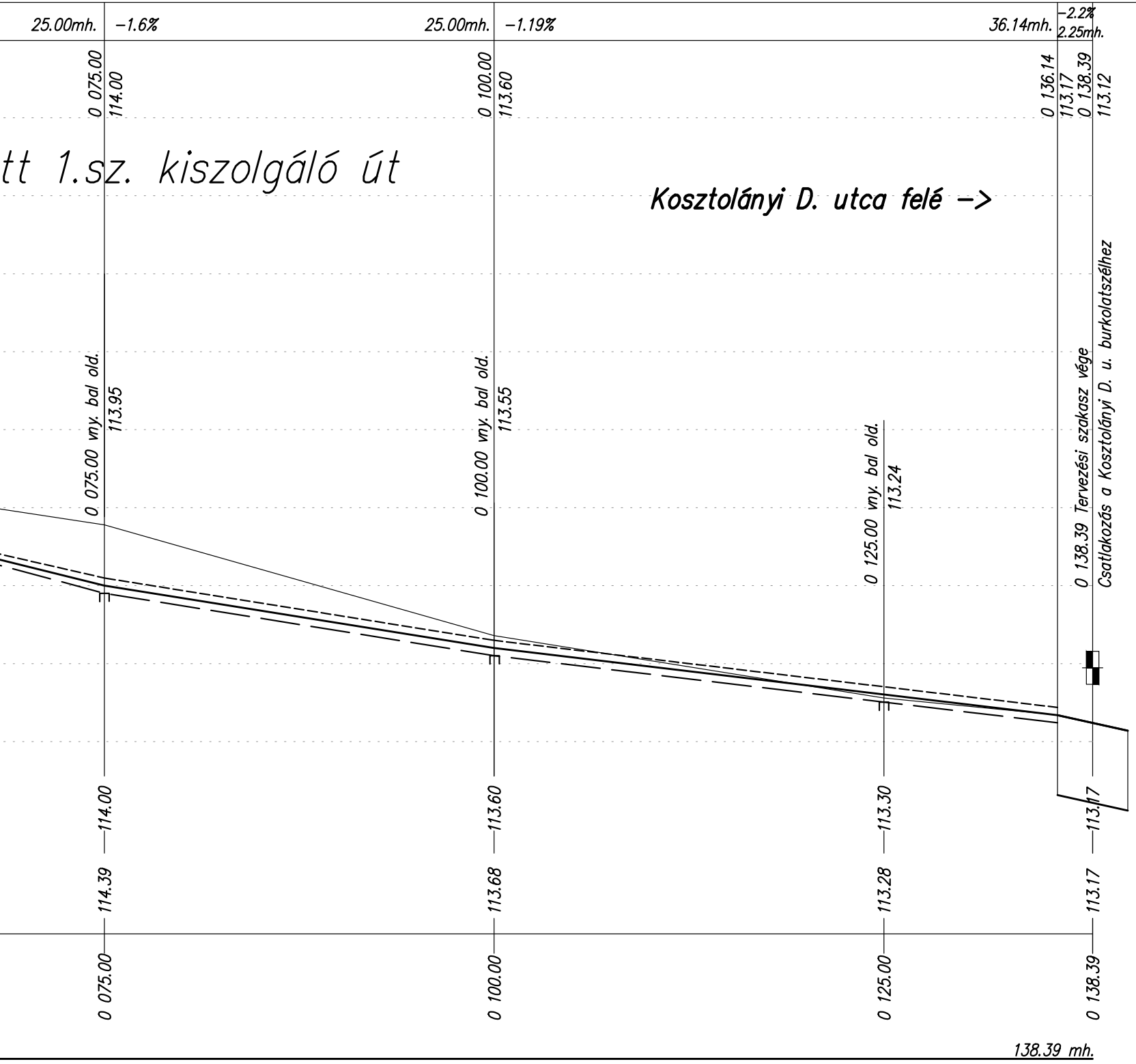
25.00mh.
−1.6%
25.00mh.
−1.19%
36.14mh.
−2.2%
2.25mh.
0 075.00
114.00
0 100.00
113.60
0 136.14
113.17
0 138.39
113.12
tt 1.sz. kiszolgáló út
Kosztolányi D. utca felé –>
0 075.00 vny. bal old.
113.95
0 100.00 vny. bal old.
113.55
0 125.00 vny. bal old.
113.24
0 138.39 Tervezési szakasz vége
Csatlakozás a Kosztolányi D. u. burkolatszélhez
114.00
113.60
113.30
113.17
114.39
113.68
113.28
113.17
0 075.00
0 100.00
0 125.00
0 138.39
138.39 mh.



BERUHÁZÁS ADATAI

Projekt megnevezése:

Győr-Kisbácsa,
Retek utca környe
közterület kia

Beruházó:

Festung Kft.
9029 Győr, Nád u. 3.

TERVEZŐ

GYŐRITERV K
MÉRNÖKI SZOLGÁLTATÁ

cím: 9024 Győr, Baross Gábor út 67
tel.: + 36 (96) 523-080,
e-mail: info@gyoriterv.hu
web: www.gyoriterv.hu

TERVLAP ADATAI

Tervcím:

Útépít
(Kosztolányi

Szakág:
útépítés

Projekt-Nr.	Szerződés-Nr.	Tervtípus jel:
0006	**2022-006**	**KKT**

Tervadatok:

A terv a Győriterv Kft. szellemi tulajd
teljeskörű újra felhasználás, átdolgoz
A terv kizárólag a felelős tervező ered
tervezési díj teljeskörű kiegyenlítésé

Fájl mentés: Z:\Munka\Győr, Kisbácsa, Koszto *ázat:*

——— Meglévő útburkolat szintje

——— Tervezett útburkolat szintje

——— Tervezett baloldali burkolatszél

— — — Tervezett jobboldali burkolatszél

Csutora utca-
ezet telekosztás
lakítási terv

Beruházói munkaszám:

MyVA Kft.
9023 Győr, Mester u. 1.

Beruházó projektfelelős:
Ledvinsky Katalin,Vecsei Zoltán
+36 (20) 931-4746, +36 (70) 9444-203

FT
SOK
1-63.

Felelős tervező:
Bogár Zsolt
KÉ-K/08-0102
+36 (30) 236-1916, bogar.zsolt@gyoriterv.hu

Aláírás, jogosultsági QR-kód:

Társtervező:

Szerkesztő:
Pajor Gyula

Ellenőr:

Közmű tervező:
Németh Gábor

ési hossz-szelvény-2
D. utca, 1. sz. kiszolgáló út)

Tervtípus megnevezése:
közterület kialakítási terv

Terv státusz:
végleges

	Tervstátusz jel:	Dokumentálás-Nr.	Tervkötet-Nr.	Tervjel:	Tervlapverzió:	Dátum:
T	V	1	1	ÚT-HSZ-2	1	2022-05-13
						Lépték: 1:250,1:25

onát képezi, annak mindennemű felhasználása (így különösen részleges vagy
zás) kizárólag a tervező engedélyével megengedett.
deti (digitális formátumú terv esetében digitális) aláírásával ellátott formában, a
t követően felhasználható.

lányi Dezső utca\Tervek\00 aktuális tervek\hossz-szelvény_1_250_1_1.dwg