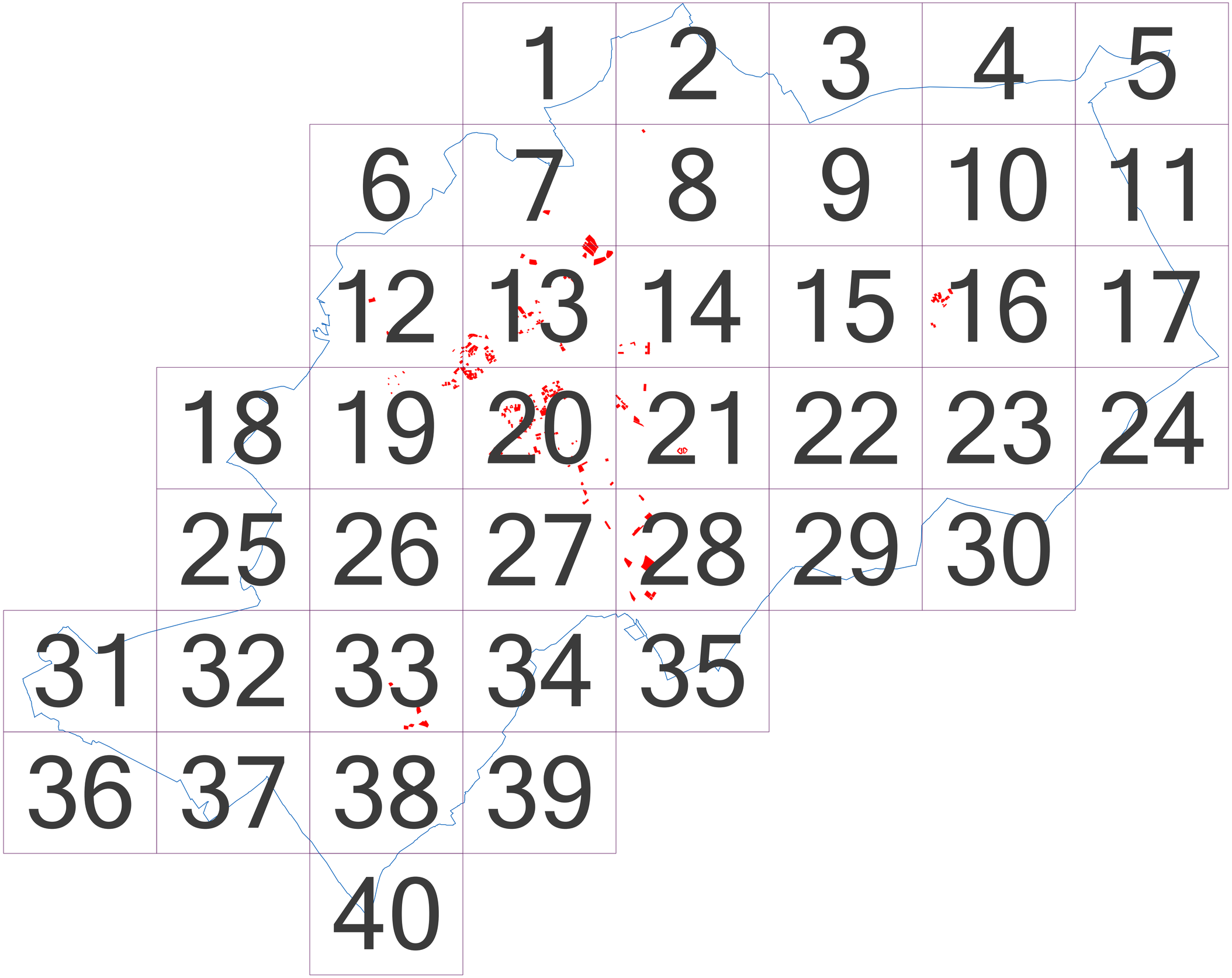

GYŐR MEGYEI JOGÚ VÁROS

Térképi melléklet a 15/2022. (V.31.) önkormányzati rendelethez

Átnézeti térkép

Győr Megyei Jogú Város
Önkormányzata
9021 Győr, Városház tér 1.

DÁTUM
2022.09.16.

ÉLŐSZÖT AZ ALAPÉK ALAPRÉSZTE VÉDIMIZNÉLKÜLÖSEN, A MÉRETEK A KÉSZÍTÉSEN ELLENŐRIZTEKÉNT!

Alkotos Systems Kft.KS.

JELMAGYARÁZAT

Változtatási tilalommal érintett terület

ALAPTÉRKÉPI ELEMEK

Földrészlethatár (telekhatár)

Helyrajzi szám

Meglévő építmény

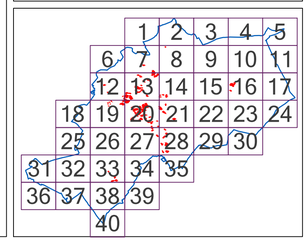

GYŐR MEGYEI JOGÚ VÁROS

Térképi melléklet a 15/2022. (V.31.) önkormányzati rendelethez

Győr Megyei Jogú Város
Önkormányzata
9021 Győr, Varsalja tér 1.

LÉPTÉK
M=1:4000

DÁTUM
2022.09.16.

ÉRVÉNYTELEN AZ ELLENŐRIZETLEN MÁSOLATOK ÉLVEZETÉRE, A MÉRETEK A KÉSZÍTÉSEN ELLENŐRIZENDŐK!

Arkanos Systems Kft.KB.

JELMAGYARÁZAT

Változtatási tilalommal érintett terület

ALAPTÉRKÉPI ELEMEK

Földrészlethatár (telekhatár)

Helyrajzi szám

Meglévő épitmény

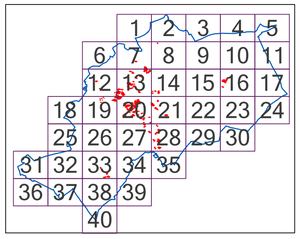

GYŐR MEGYEI JOGÚ VÁROS

Térképi melléklet a 15/2022. (V.31.) önkormányzati rendelethez

Győr Megyei Jogú Város Önkormányzata
9021 Győr, Városház tér 1.

LÉPTÉK
M=1:4000

DÁTUM
2022.09.16.

KÉSZÜLT AZ ÁLLAMI ALAPADATOK FELHASZNÁLÁSÁVAL. A MÉRETEK A HELYSZÍNEN ELLENŐRIZENDŐK!

Arkance Systems HU Kft.

JELMAGYARÁZAT

Változtatási tilalommal érintett terület

ALAPTÉRKÉPI ELEMEK

Földrészlethatár (telekhatár)

41585/1 Helyrajzi szám

Meglévő építmény

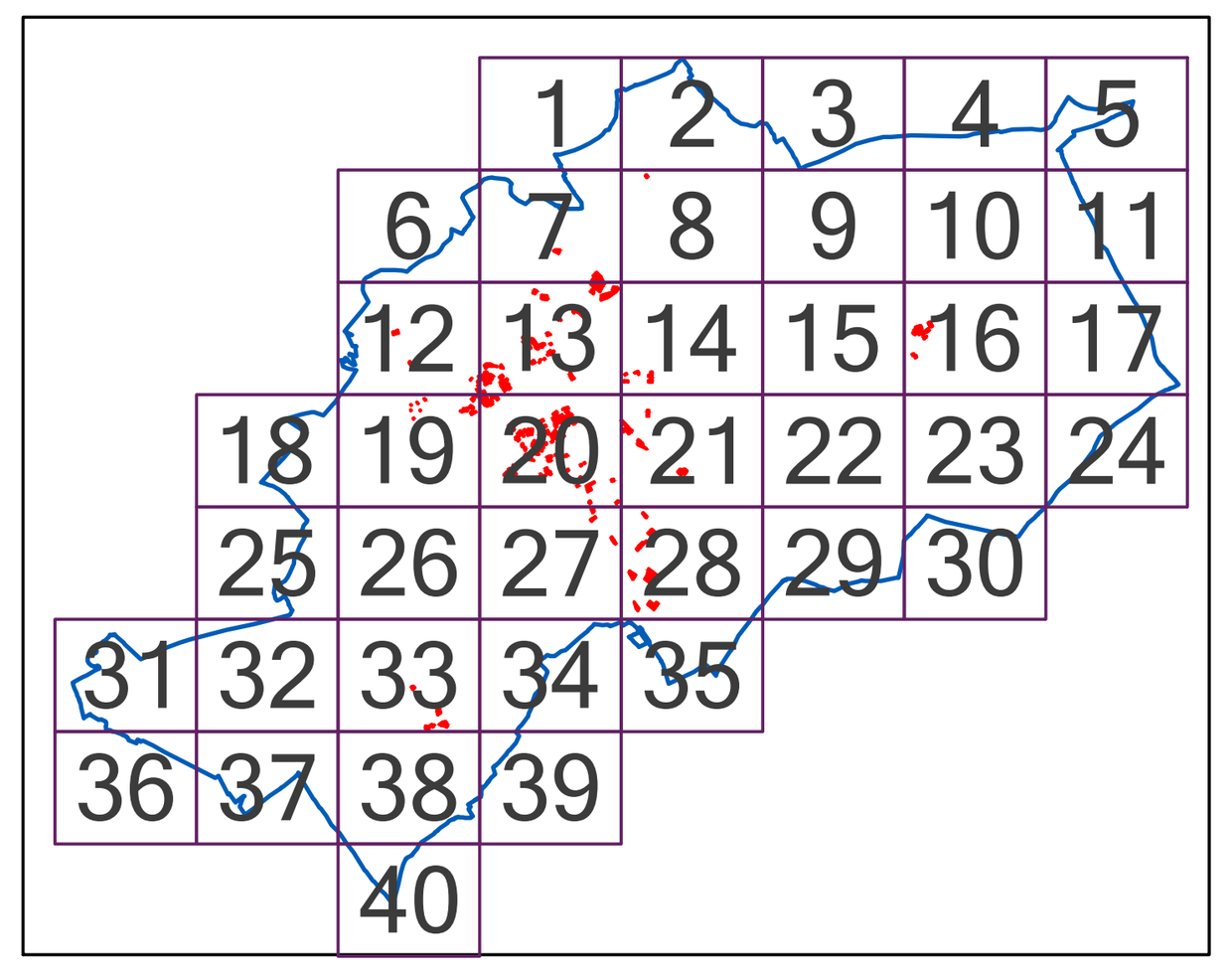

GYŐR MEGYEI JOGÚ VÁROS

Térképi melléklet a 15/2022. (V.31.) önkormányzati rendelethez

Győr Megyei Jogú Város
Önkormányzata
9021 Győr, Varsalja tér 1.

LÉPTÉK
M=1:4000

DÁTUM
2022.09.16.

ÁRVÁNYI ÁLLAMI ALAPÍTÁSÚ TÉRKÉPMELLÉKLETEK, A MÉRTÉK A KÉSZÍTÉSEN ELLENŐRIZHETŐ!

Arkanos Systems Kft.KB.

JELMAGYARÁZAT

Változtatási tilalommal érintett terület

ALAPTÉRKÉPI ELEMEK

Földrészlethatár (telekhatár)

Helyrajzi szám

Meglévő épitmény

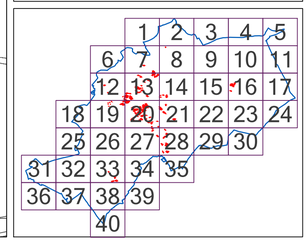



GYŐR MEGYEI JOGÚ VÁROS

Térképi melléklet a 15/2022. (V.31.) önkormányzati rendelethez

Győr Megyei Jogú Város
Önkormányzata
9021 Győr, Varsalja tér 1.

LÉPTÉK
M=1:4000

DÁTUM
2022.09.16.

ÁRVÁNY ÁLLÁSÁRA ALKALMATLAN ÁLLÁSÁRA, ÁLLÁSÁRA ÉS ÁLLÁSÁRA ÁLLÁSÁRA ÁLLÁSÁRA

Arkanos Systems Kft.KB.

JELMAGYARÁZAT

Változtatási tilalommal érintett terület

ALAPTÉRKÉPI ELEMEK

Földrészlethatár (telekhatár)

Helyrajzi szám

Meglévő épitmény

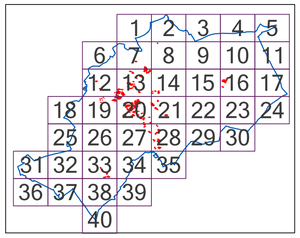

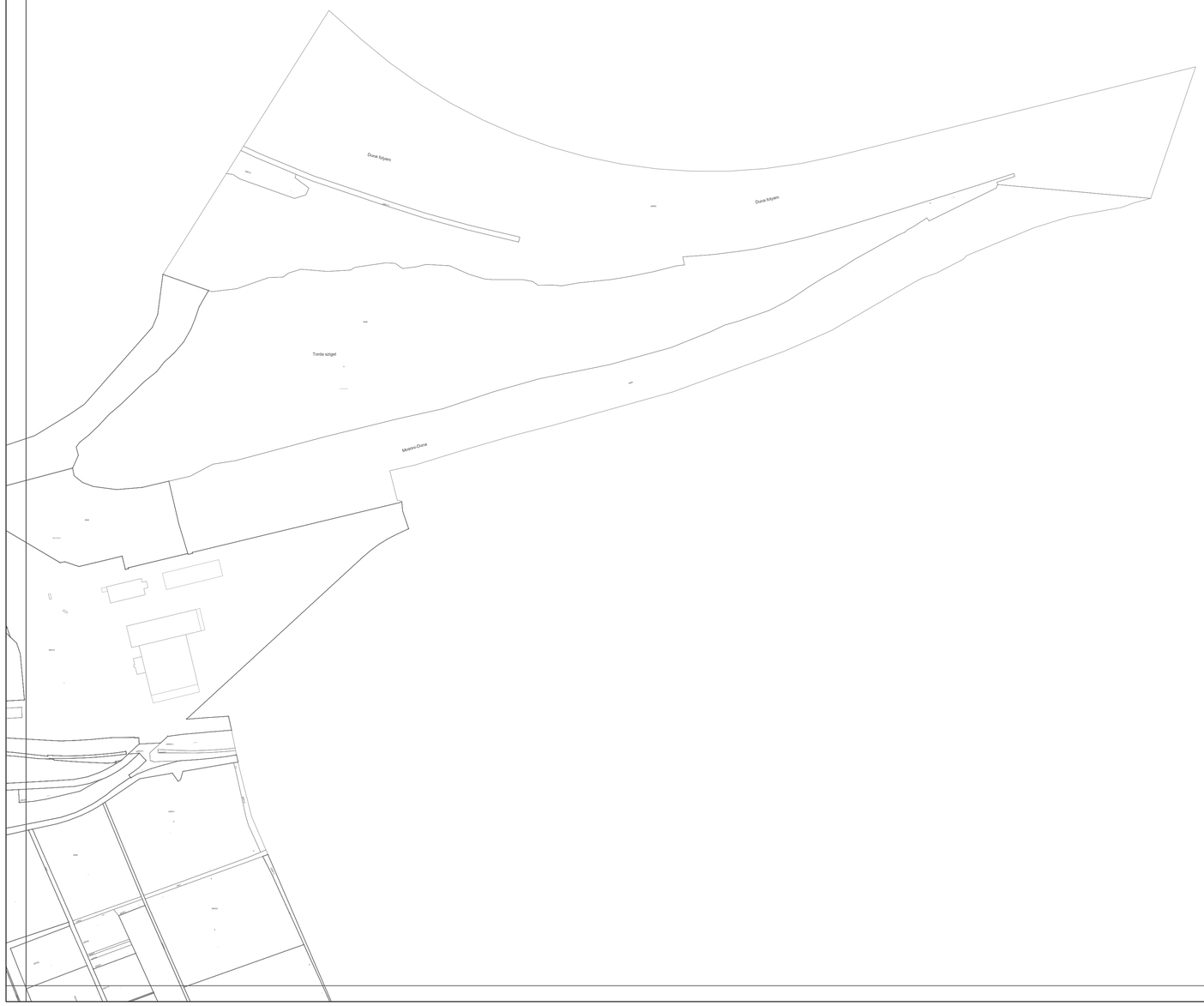

GYŐR MEGYEI JOGÚ VÁROS

Térképi melléklet a 15/2022. (V.31.) önkormányzati rendelethez

Győr Megyei Jogú Város
Önkormányzata
9027 Győr, Varosház tér 1.

LÉPTÉK
M=1:4000

DÁTUM
2022.09.16.

ÉRVÉNYTELEN AZ ELLENŐRIZETLEN KÖZVETLENÜL ELLENŐRIZETLENÜL ÉS ÉRVÉNYTELEN A HELYSZÍNEN ELLENŐRIZETLENÜL!

Arkanos Systems Kft.KB.

JELMAGYARÁZAT

Változtatási tilalommal érintett terület

ALAPTÉRKÉPI ELEMEK

Földrészlethatár (telekhatár)

Helyrajzi szám

Meglévő épitmény

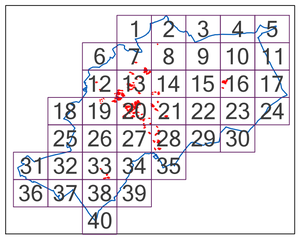



GYŐR MEGYEI JOGÚ VÁROS

Térképi melléklet a 15/2022. (V.31.) önkormányzati rendelethez

Győr Megyei Jogú Város
Önkormányzata
9021 Győr, Varsalja tér 1.

LÉPTÉK
M=1:4000

DÁTUM
2022.09.16.

ÉRVÉNYT ÁLLÍTÓSÁGI ÁLLÁSFOGLALÁSI TÉRKÉPMELLÉKLET, A MÉRETEK A KÉSZÍTÉSKOR ELLENŐRIZENDŐK!

Alkotos Systems Kft.KB.

JELMAGYARÁZAT

Változtatási tilalommal érintett terület

ALAPTÉRKÉPI ELEMEK

Földrészlethatár (telekhatár)

Helyrajzi szám

Meglévő épitmény

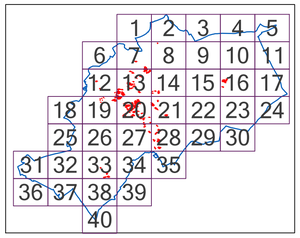

GYŐR MEGYEI JOGÚ VÁROS

Térképi melléklet a 15/2022. (V.31.) önkormányzati rendelethez

GYŐR

Győr Megyei Jogú Város
Önkormányzata
9021 Győr, Városház tér 1.

LÉPTÉK
M=1:4000

DÁTUM
2022.09.16.

KÉSZÜLT AZ ÁLLAMI ALAPADATOK FELHASZNÁLÁSÁVAL. A MÉRETEK A HELYSZÍNEN ELLENŐRIZENDŐK!

Arkance Systems HU Kft.

JELMAGYARÁZAT

Változtatási tilalommal érintett terület

ALAPTÉRKÉPI ELEMEK

Földrészlethatár (telekhatár)

41585/1 Helyrajzi szám

Meglévő építmény

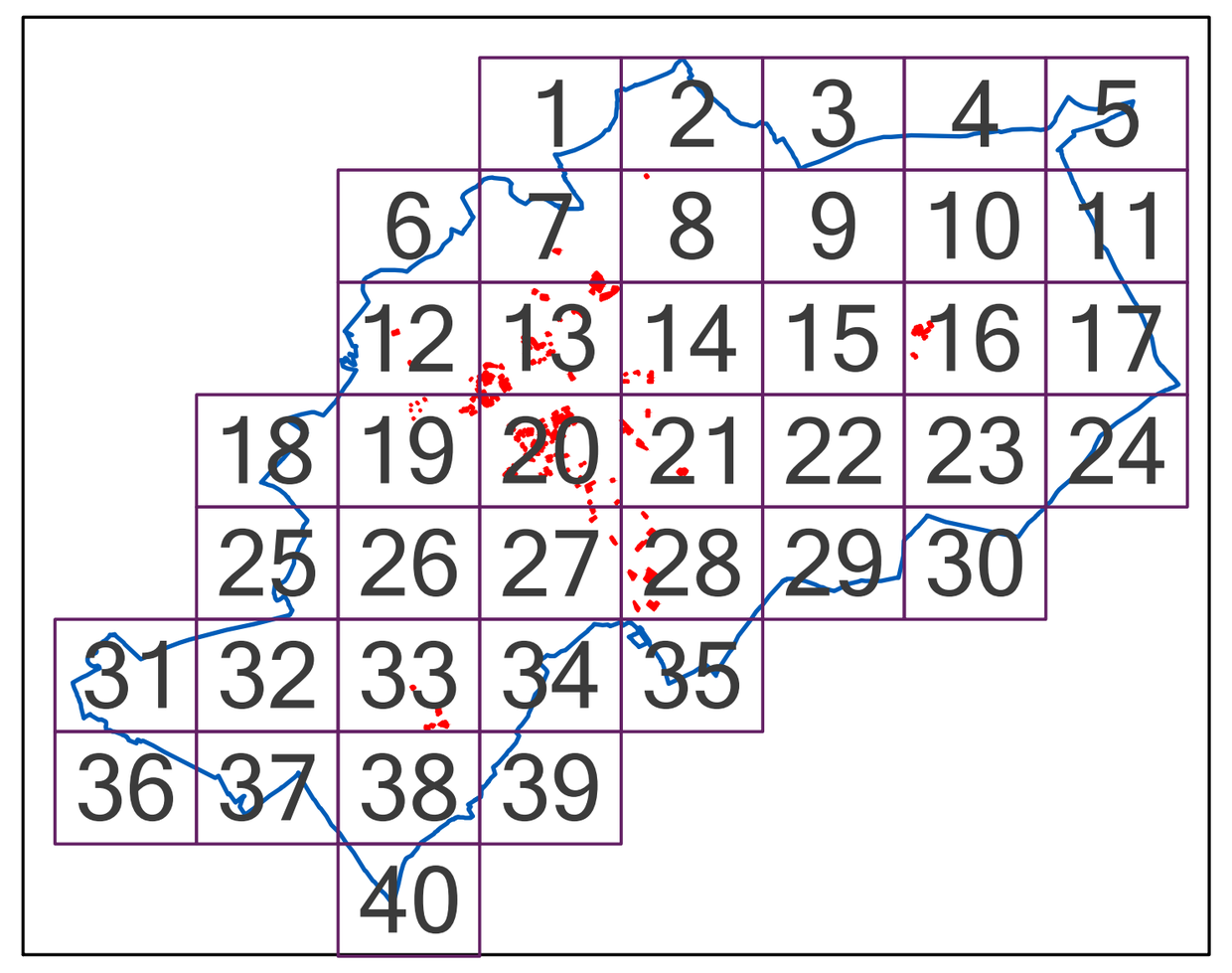

GYŐR MEGYEI JOGÚ VÁROS

Térképi melléklet a 15/2022. (V.31.) önkormányzati rendelethez

Győr Megyei Jogú Város Önkormányzata
9021 Győr, Városház tér 1.

LÉPTÉK
M=1:4000

DÁTUM
2022.09.16.

KÉSZÜLT AZ ÁLLAMI ALAPADATOK FELHASZNÁLÁSÁVAL. A MÉRETEK A HELYSZÍNEN ELLENŐRIZENDŐK!

Arkance Systems HU Kft.

JELMAGYARÁZAT

Változtatási tilalommal érintett terület

ALAPTÉRKÉPI ELEMEK

Földrészlethatár (telekhatár)

41585/1 Helyrajzi szám

Meglévő építmény

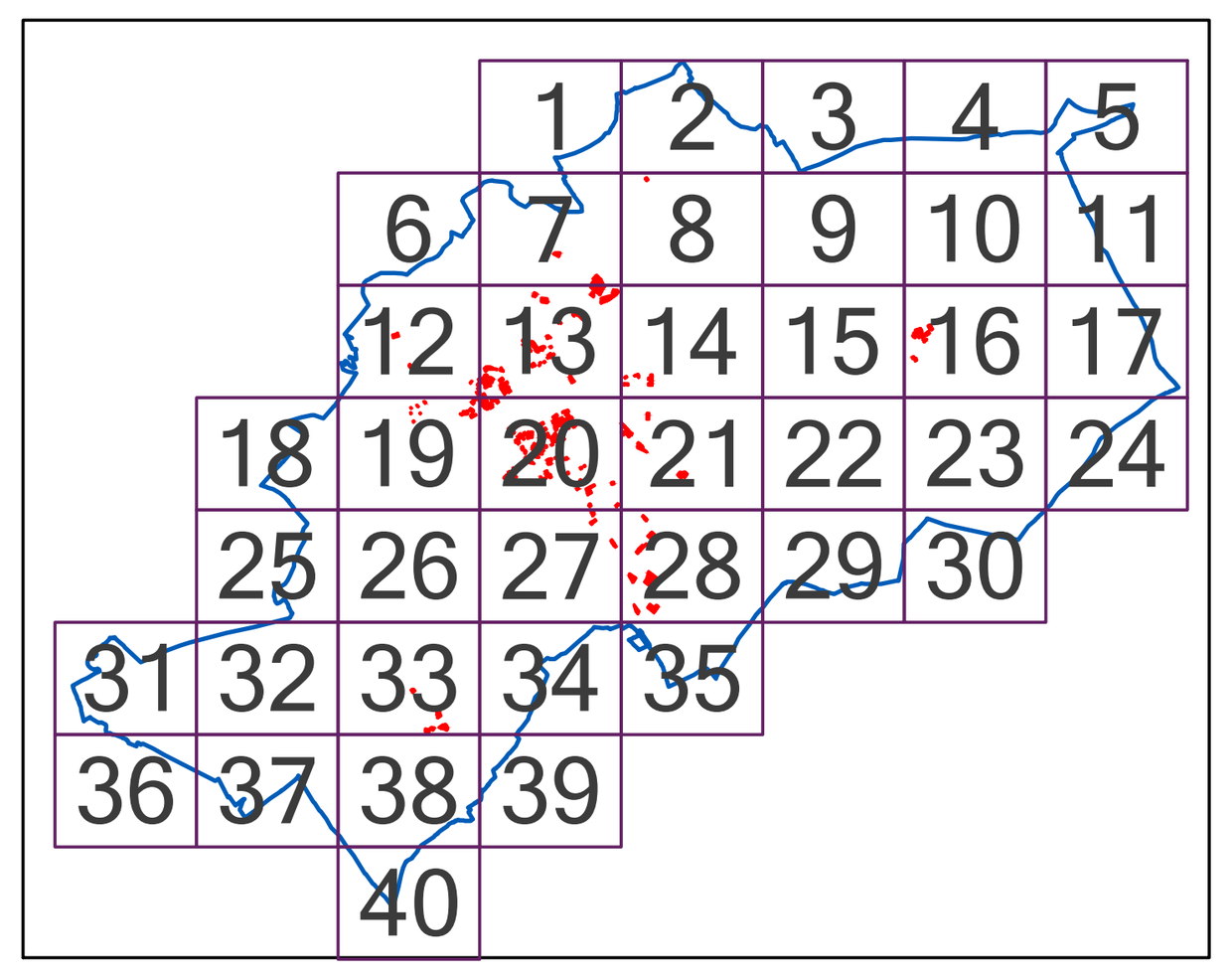

GYŐR MEGYEI JOGÚ VÁROS

Térképi melléklet a 15/2022. (V.31.) önkormányzati rendelethez

Győr Megyei Jogú Város
Önkormányzata
9021 Győr, Városház tér 1.

LÉPTÉK
M=1:4000

DÁTUM
2022.09.16.

KÉSZÜLT AZ ÁLLAMI ALAPADATOK FELHASZNÁLÁSÁVAL. A MÉRETEK A HELYSZÍNEN ELLENŐRIZENDŐK!

Arkance Systems HU Kft.

JELMAGYARÁZAT

Változtatási tilalommal érintett terület

ALAPTÉRKÉPI ELEMEK

Földrészlethatár (telekhatár)

41585/1 Helyrajzi szám

Meglévő építmény

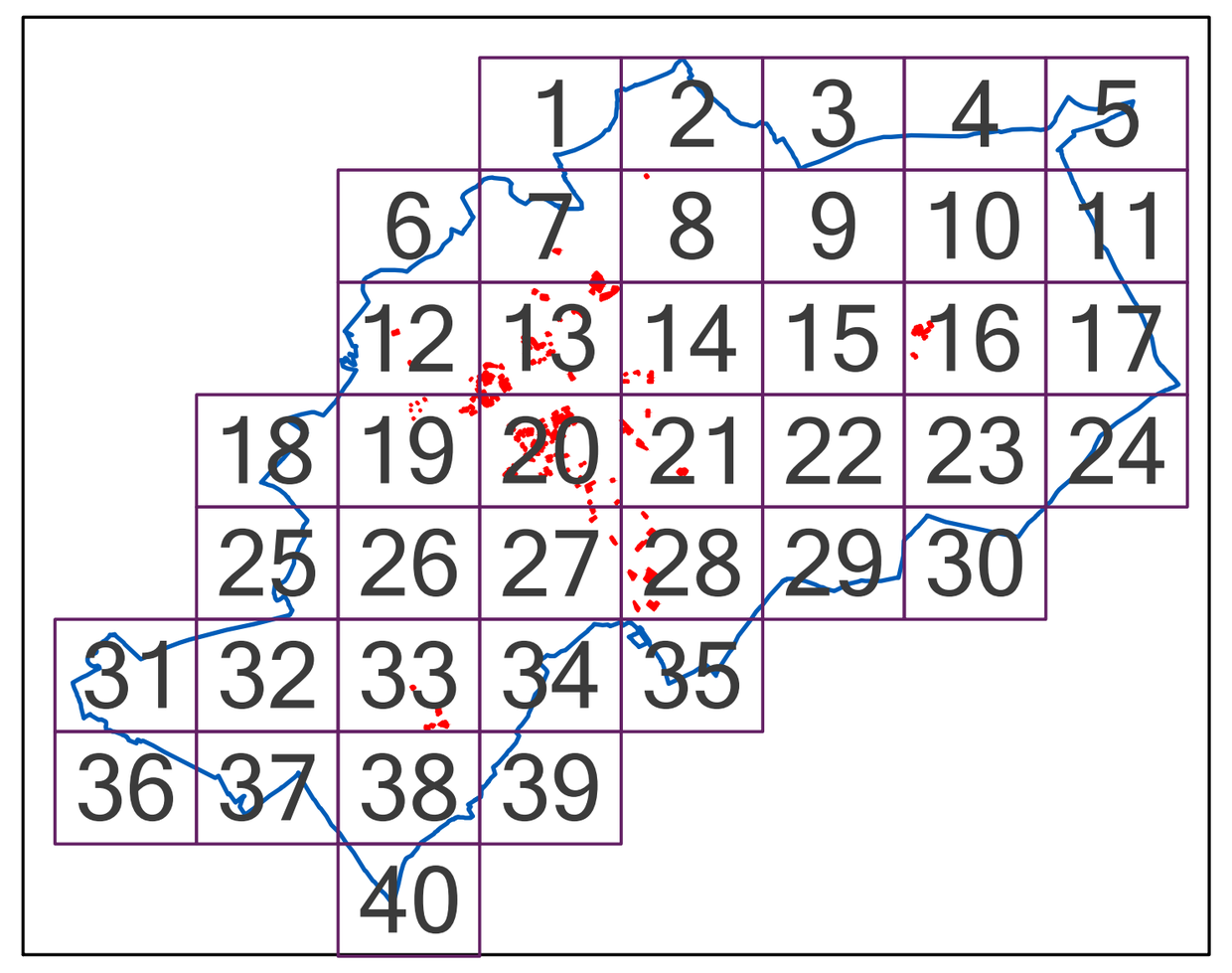

GYŐR MEGYEI JOGÚ VÁROS

Térképi melléklet a 15/2022. (V.31.) önkormányzati rendelethez

Győr Megyei Jogú Város
Önkormányzata
9021 Győr, Varosház tér 1.

LÉPTÉK
M=1:4000

DÁTUM
2022.09.16.

ÉRVÉNYES AZ ÁLLAMI ALAPTÉRKÉPI ÉLEMEKRE, AZ INTÉZETEK A HELYSZÍNEN ELLENŐRIZTEK!

Arkanos Systems Kft.KB.

JELMAGYARÁZAT

Változtatási tilalommal érintett terület

ALAPTÉRKÉPI ELEMEK

Földrészlethatár (telekhatár)

Helyrajzi szám

Meglévő építmény

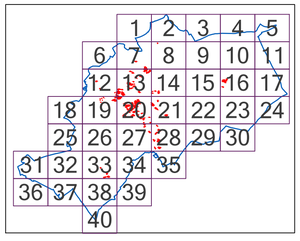

GYŐR MEGYEI JOGÚ VÁROS

Térképi melléklet a 15/2022. (V.31.) önkormányzati rendelethez

Győr Megyei Jogú Város
Önkormányzata
9021 Győr, Városház tér 1.

LÉPTÉK
M=1:4000

DÁTUM
2022.09.16.

KÉSZÜLT AZ ÁLLAMI ALAPADATOK FELHASZNÁLÁSÁVAL. A MÉRETEK A HELYSZÍNEN ELLENŐRIZENDŐK!

Arkance Systems HU Kft.

JELMAGYARÁZAT

Változtatási tilalommal érintett terület

ALAPTÉRKÉPI ELEMEK

Földrészlethatár (telekhatár)

41585/1 Helyrajzi szám

Meglévő építmény

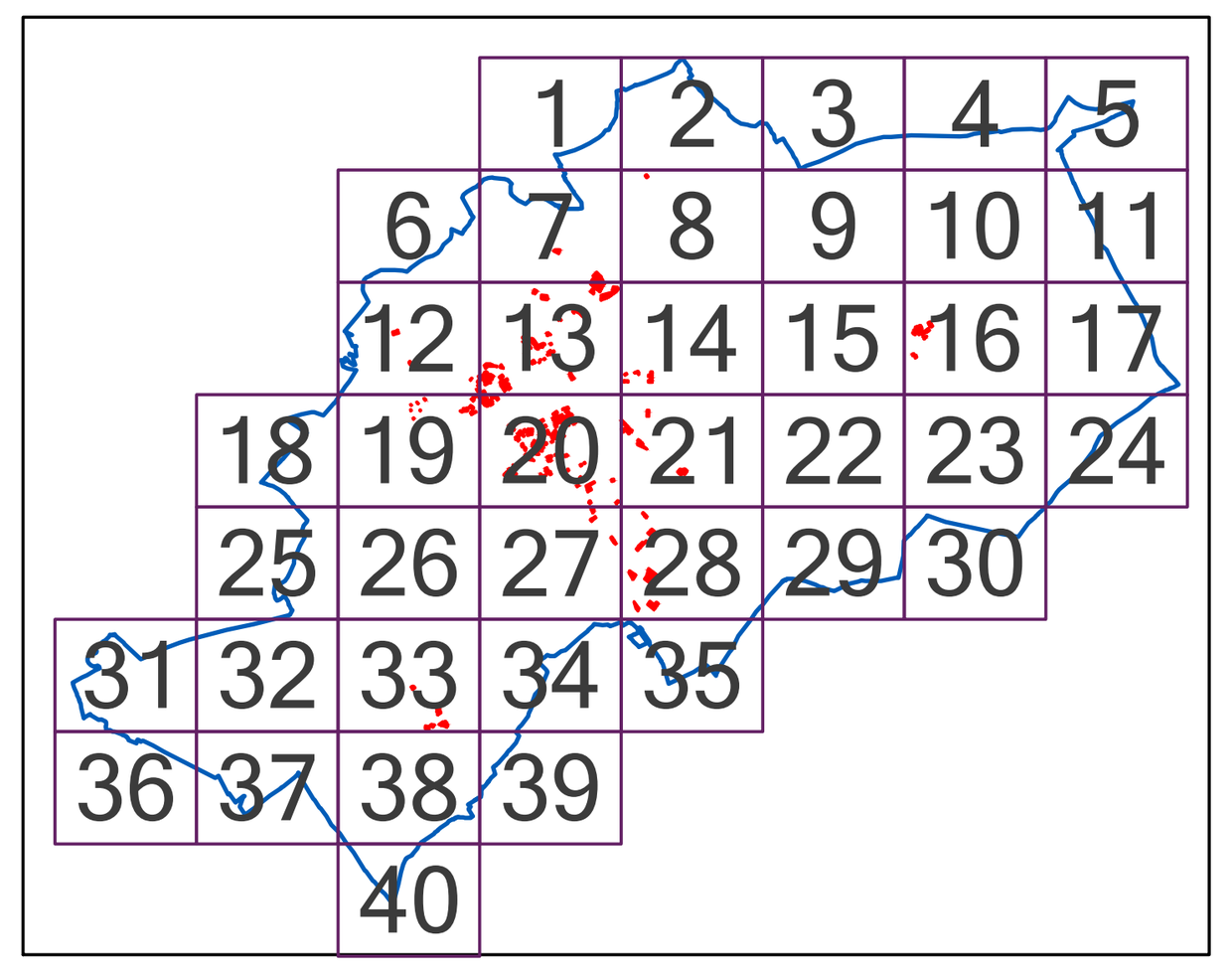

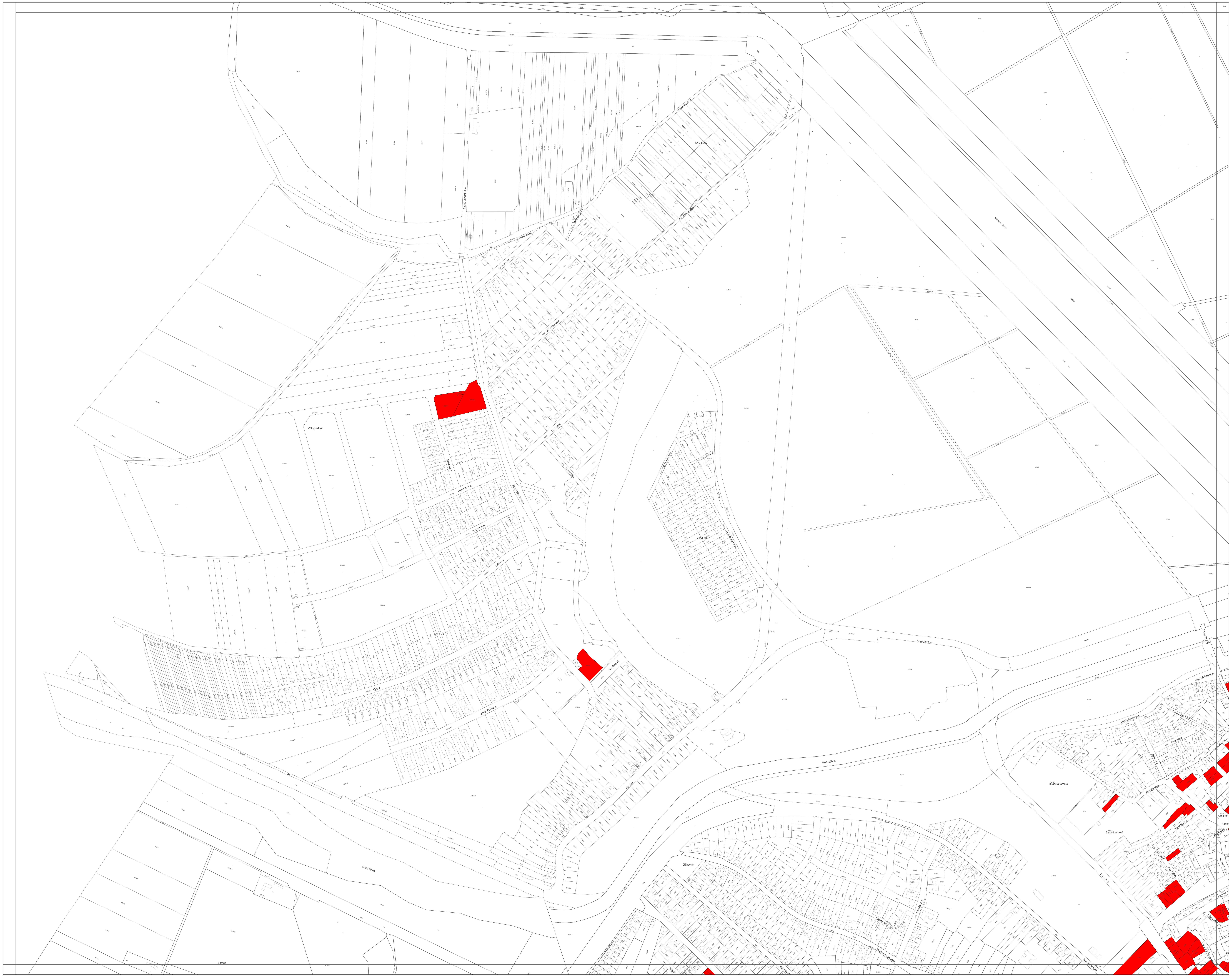

GYŐR MEGYEI JOGÚ VÁROS

Térképi melléklet a 15/2022. (V.31.) önkormányzati rendelethez

GYŐR

Győr Megyei Jogú Város Önkormányzata
9021 Győr, Városház tér 1.

LÉPTÉK
M=1:4000

DÁTUM
2022.09.16.

KÉSZÜLT AZ ÁLLAMI ALAPADATOK FELHASZNÁLÁSÁVAL. A MÉRETEK A HELYSZÍNEN ELLENŐRIZENDŐK!

Arkance Systems HU Kft.

JELMAGYARÁZAT

Változtatási tilalommal érintett terület

ALAPTÉRKÉPI ELEMEK

Földrészlethatár (telekhatár)

41585/1 Helyrajzi szám

Meglévő építmény

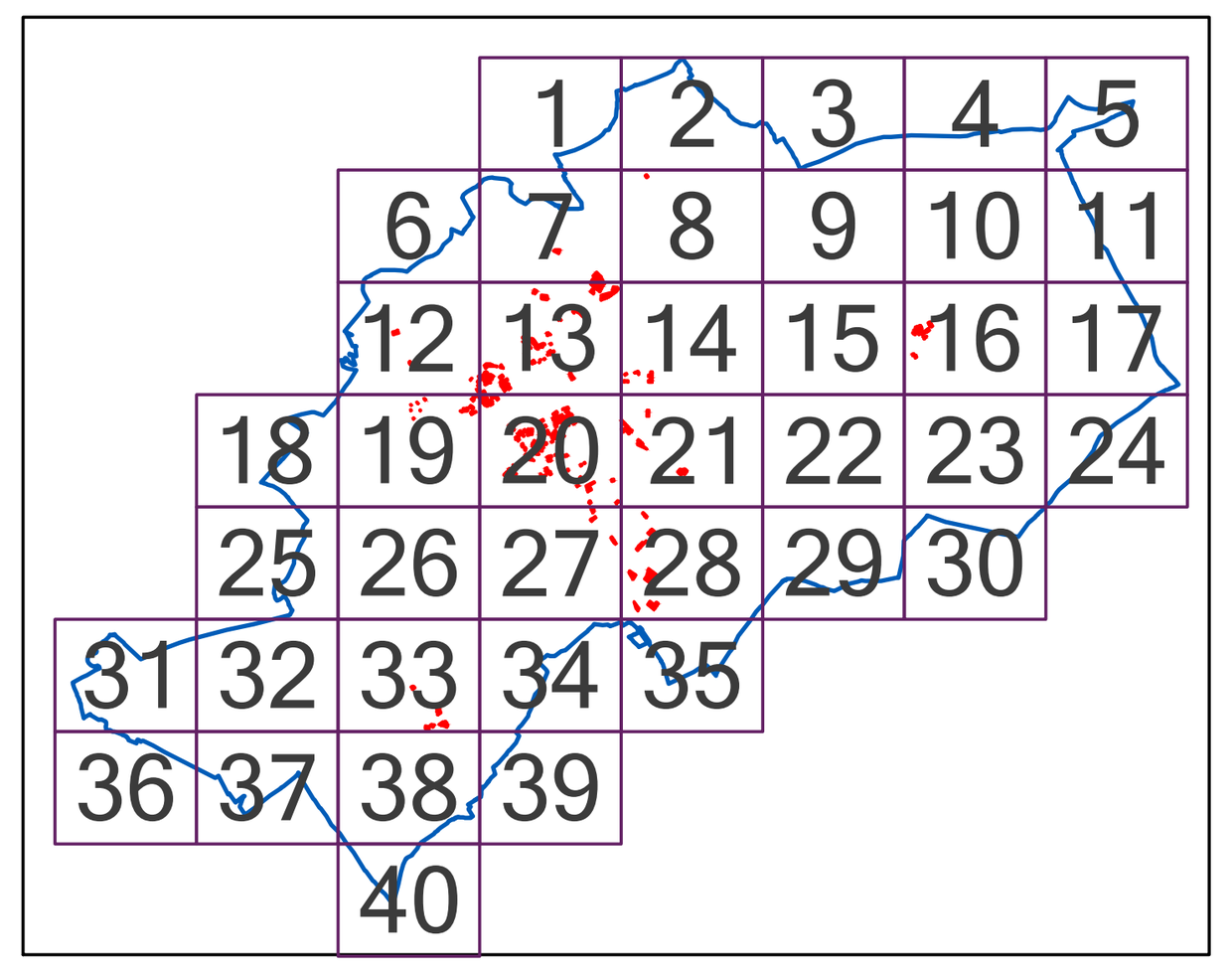

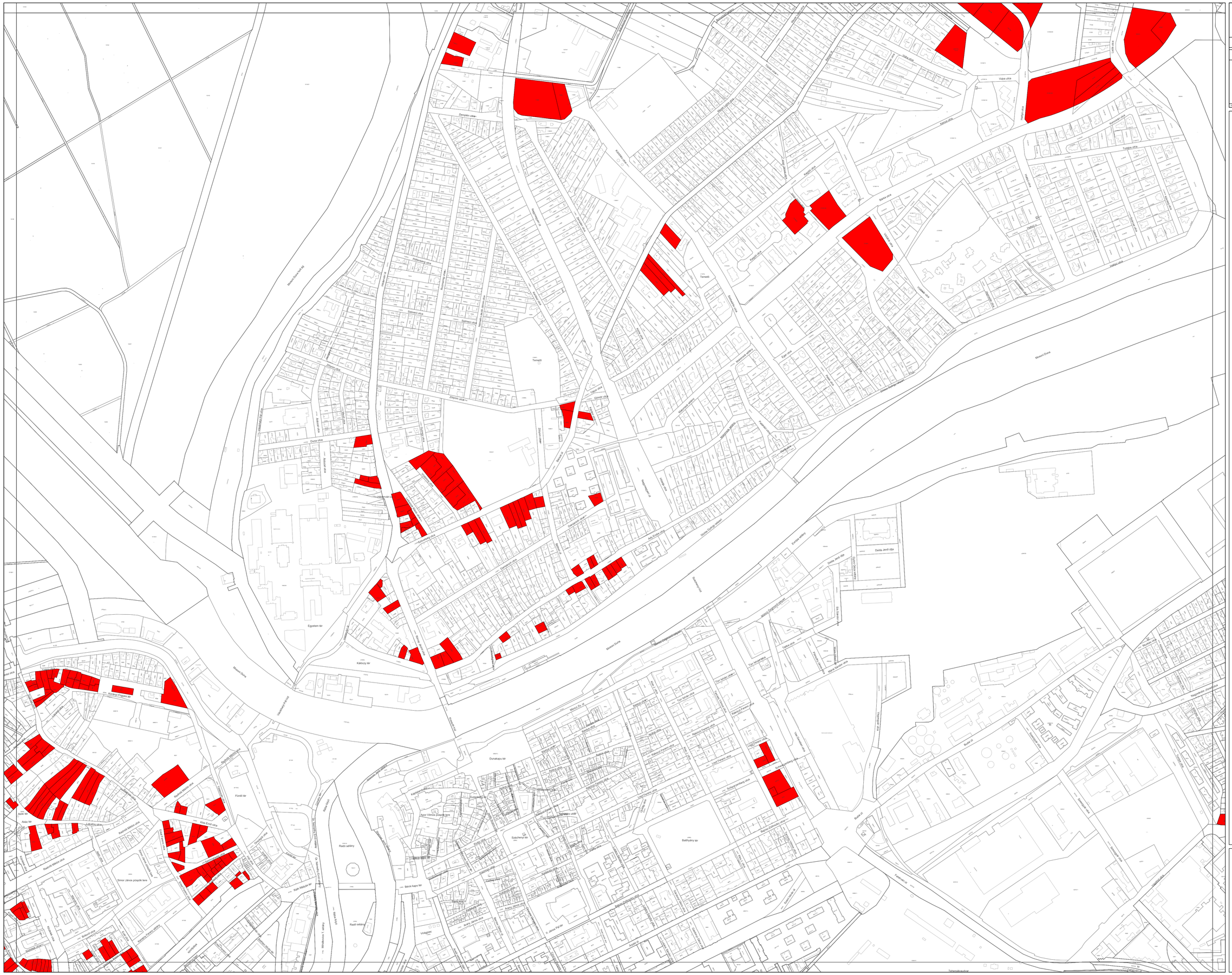

GYŐR MEGYEI JOGÚ VÁROS

Térképi melléklet a 15/2022. (V.31.) önkormányzati rendelethez

Győr Megyei Jogú Város
Önkormányzata
9021 Győr, Varosház tér 1.

LÉPTÉK
M=1:4000

DÁTUM
2022.09.16.

ÉRVÉNYES AZ ALAPÉRTÉK ÉS ÖNKORMÁNYZATI RENDELETHEZ, A MÉRTÉKTŐL ELTÉRŐ MÉRETEK ELLENŐRIZENDŐK!

Arkanos Systems Kft.KB.

JELMAGYARÁZAT

Változtatási tilalommal érintett terület

ALAPTÉRKÉPI ELEMEK

Földrészlethatár (telekhatár)

Helyrajzi szám

Meglévő építmény

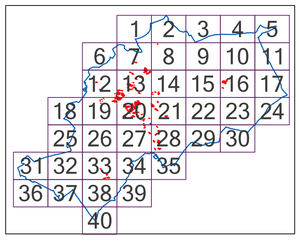

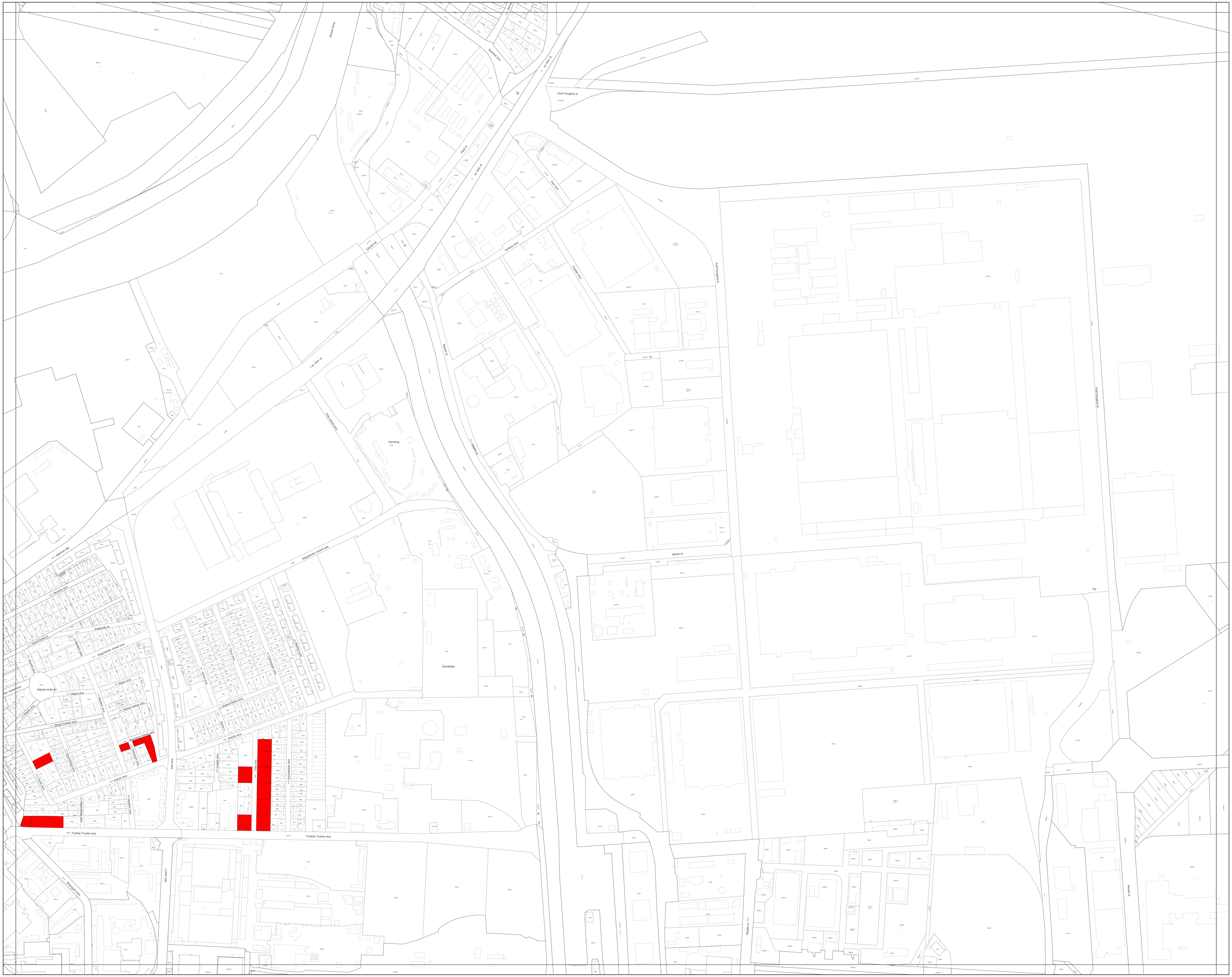

GYŐR MEGYEI JOGÚ VÁROS

Térképi melléklet a 15/2022. (V.31.) önkormányzati rendelethez

GYŐR

Győr Megyei Jogú Város
Önkormányzata
9021 Győr, Városház tér 1.

LÉPTÉK
M=1:4000

DÁTUM
2022.09.16.

KÉSZÜLT AZ ÁLLAMI ALAPADATOK FELHASZNÁLÁSÁVAL. A MÉRETEK A HELYSZÍNEN ELLENŐRIZENDŐK!

Arkance Systems HU Kft.

JELMAGYARÁZAT

Változtatási tilalommal érintett terület

ALAPTÉRKÉPI ELEMEK

Földrészlethatár (telekhatár)

41585/1 Helyrajzi szám

Meglévő építmény

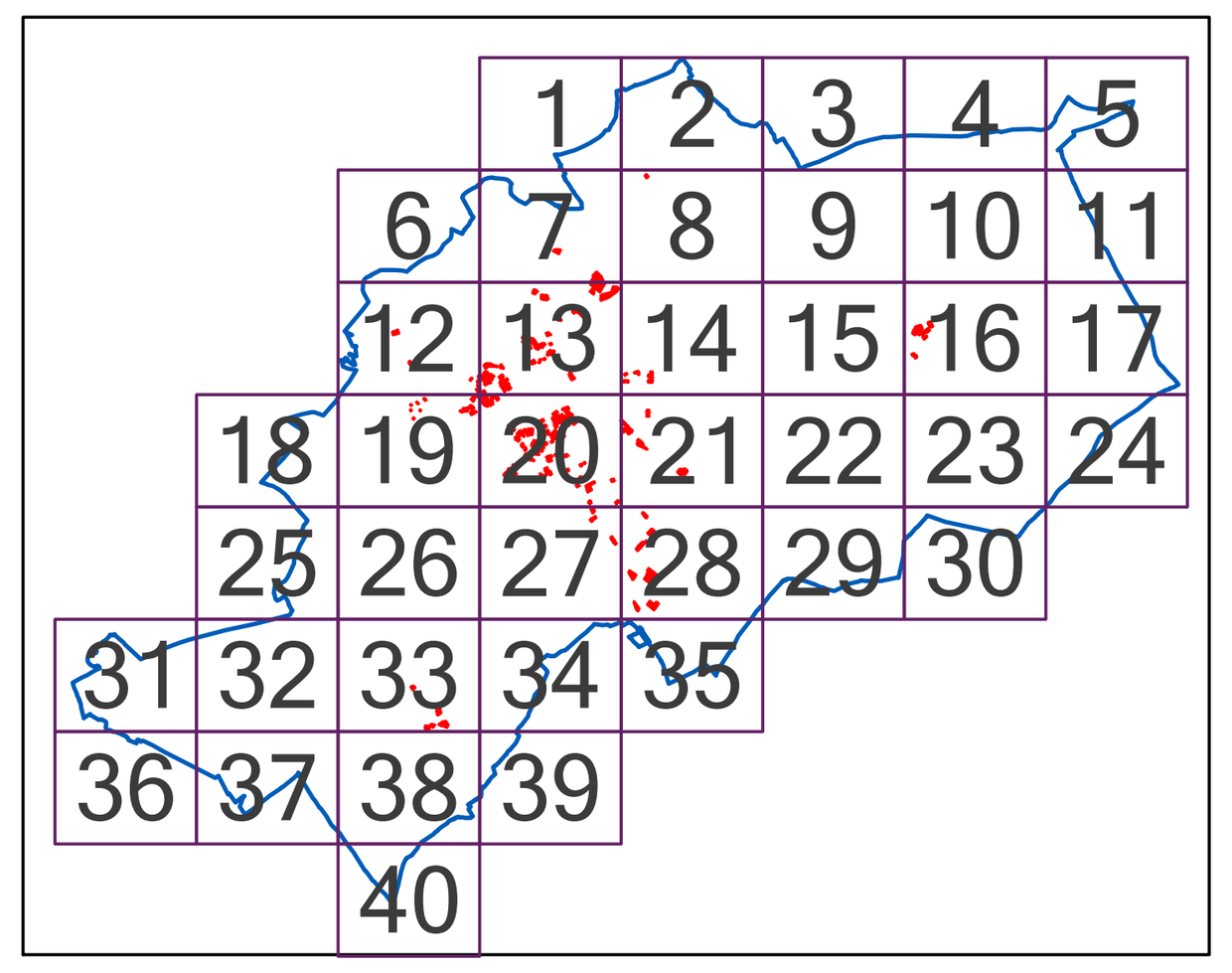

GYŐR MEGYEI JOGÚ VÁROS

Térképi melléklet a 15/2022. (V.31.) önkormányzati rendelethez

GYŐR

Győr Megyei Jogú Város
Önkormányzata
9021 Győr, Városház tér 1.

LÉPTÉK
M=1:4000

DÁTUM
2022.09.16.

KÉSZÜLT AZ ÁLLAMI ALAPADATOK FELHASZNÁLÁSÁVAL. A MÉRETEK A HELYSZÍNEN ELLENŐRIZENDŐK!

Arkance Systems HU Kft.

JELMAGYARÁZAT

Változtatási tilalommal érintett terület

ALAPTÉRKÉPI ELEMEK

Földrészlethatár (telekhatár)

41585/1 Helyrajzi szám

Meglévő építmény

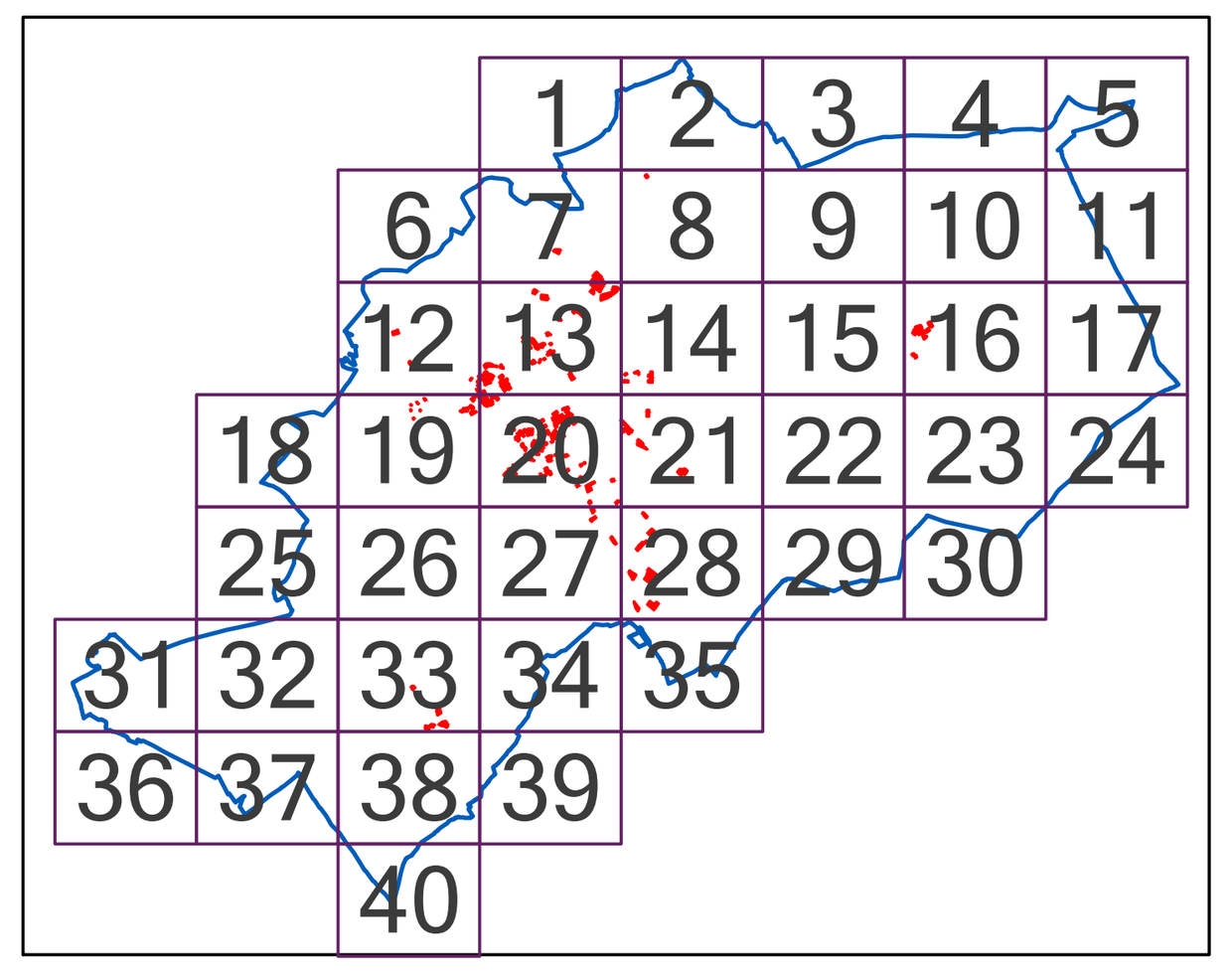

GYŐR MEGYEI JOGÚ VÁROS

Térképi melléklet a 15/2022. (V.31.) önkormányzati rendelethez

Győr Megyei Jogú Város Önkormányzata
9021 Győr, Városház tér 1.

LÉPTÉK
M=1:4000

DÁTUM
2022.09.16.

KÉSZÜLT AZ ÁLLAMI ALAPADATOK FELHASZNÁLÁSÁVAL. A MÉRETEK A HELYSZÍNEN ELLENŐRIZENDŐK!

Arkance Systems HU Kft.

JELMAGYARÁZAT

Változtatási tilalommal érintett terület

ALAPTÉRKÉPI ELEMEK

Földrészlethatár (telekhatár)

41585/1 Helyrajzi szám

Meglévő építmény

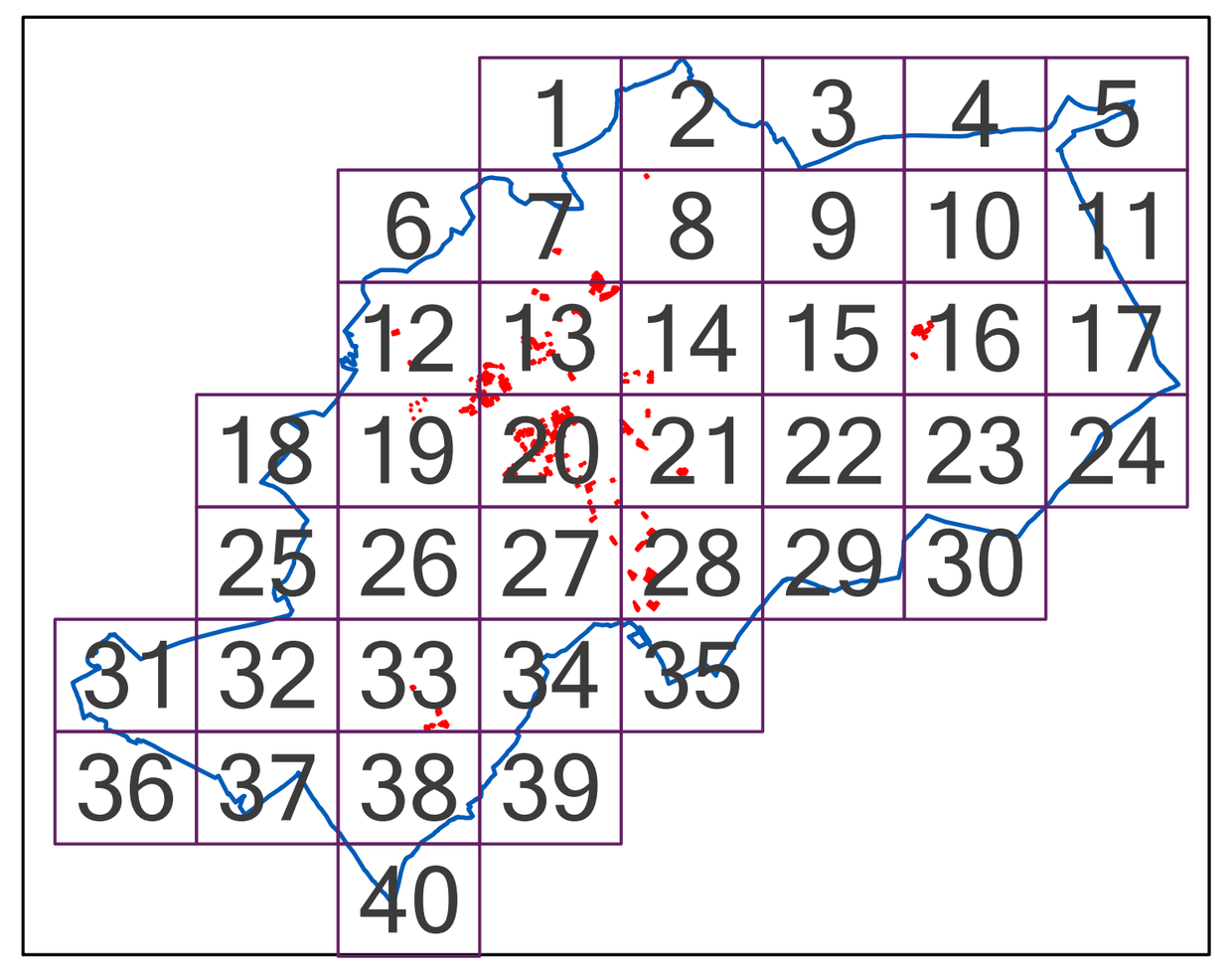

GYŐR MEGYEI JOGÚ VÁROS

Térképi melléklet a 15/2022. (V.31.) önkormányzati rendelethez

Győr Megyei Jogú Város Önkormányzata
9021 Győr, Szechenyi tér 1.

LÉPTÉK
M=1:4000

DÁTUM
2022.09.16.

A TÉRKÉP AZ ALÁBBI ALÉRENDELT TÉRKÉPEKBŐL ÁLLOTT, A MÉRETEK A KÉSZÍTÉSKOR ELLENŐRIZANDÓK!

Arkance Systems Hf.Kft.

JELMAGYARÁZAT

Változtatási tilalommal érintett terület

ALAPTÉRKÉPI ELEMEK

Földrészlethatár (telekhatár)

Helyrajzi szám

Meglévő építmény

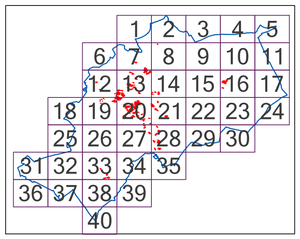



GYŐR MEGYEI JOGÚ VÁROS

Térképi melléklet a 15/2022. (V.31.) önkormányzati rendelethez

Győr Megyei Jogú Város
Önkormányzata
9021 Győr, Varsalmaz tér 1.

LÉPTÉK
M=1:4000

DÁTUM
2022.09.16.

ÉRVÉNYT ÁLLÍTÓSÁR ALKALMAZÁSA ÉS HIVATALOS ÁLLÁSÁRA, A MÉRETEK A VÁLTOZTATÁS ELLENŐRIZTENDŐK!

Alkance Systems Kft.KB.

JELMAGYARÁZAT

Változtatási tilalommal érintett terület

ALAPTÉRKÉPI ELEMEK

Földrészlethatár (telekhatár)

Helyrajzi szám

Meglévő épitmény

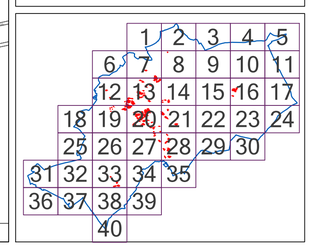

GYŐR MEGYEI JOGÚ VÁROS

Térképi melléklet a 15/2022. (V.31.) önkormányzati rendelethez

Győr Megyei Jogú Város
Önkormányzata
9021 Győr, Városház tér 1.

LÉPTÉK
M=1:4000

DÁTUM
2022.09.16.

KÉSZÜLT AZ ÁLLAMI ALAPADATOK FELHASZNÁLÁSÁVAL. A MÉRETEK A HELYSZÍNEN ELLENŐRIZENDŐK!

Arkance Systems HU Kft.

JELMAGYARÁZAT

Változtatási tilalommal érintett terület

ALAPTÉRKÉPI ELEMEK

Földrészlethatár (telekhatár)

41585/1 Helyrajzi szám

Meglévő építmény

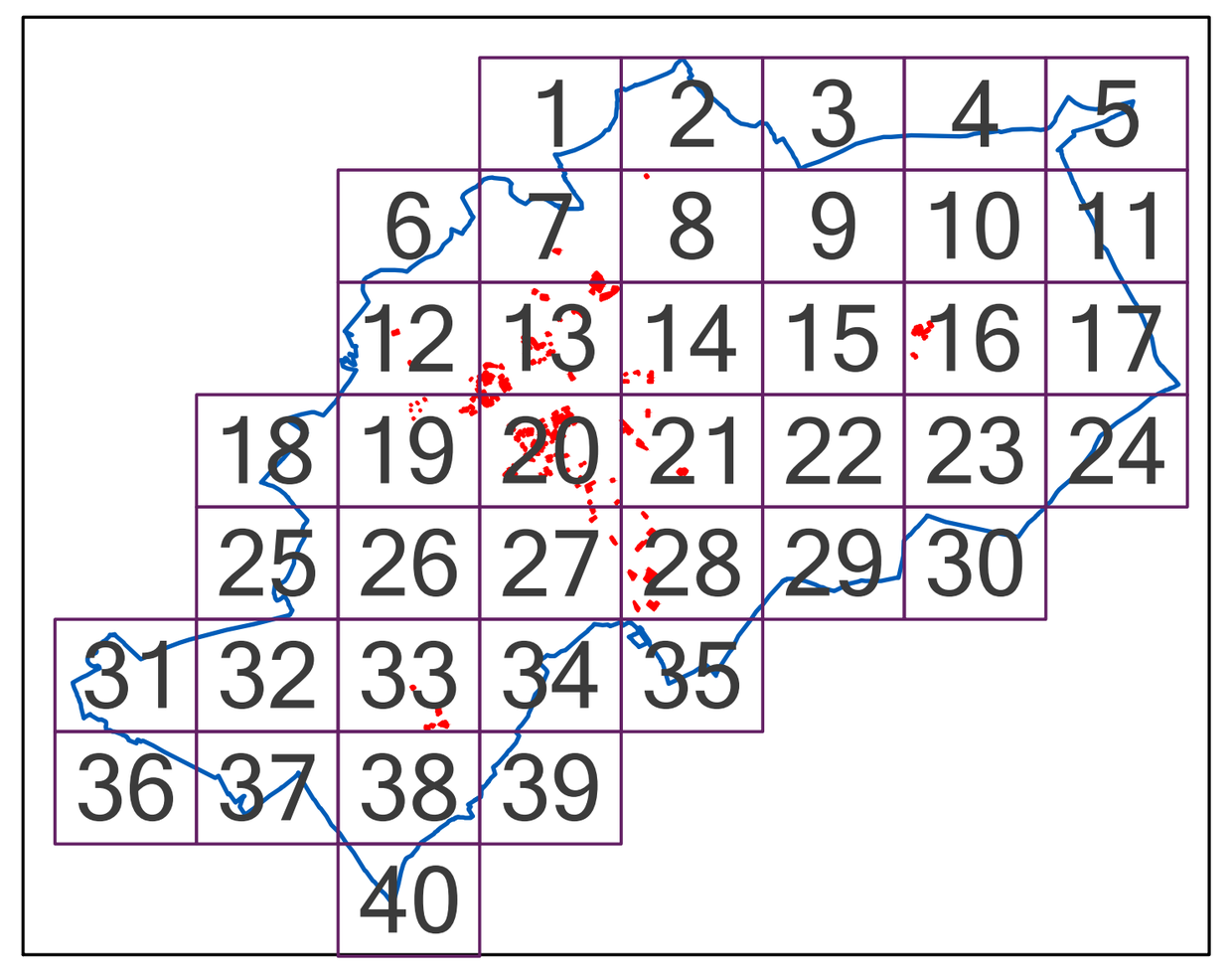

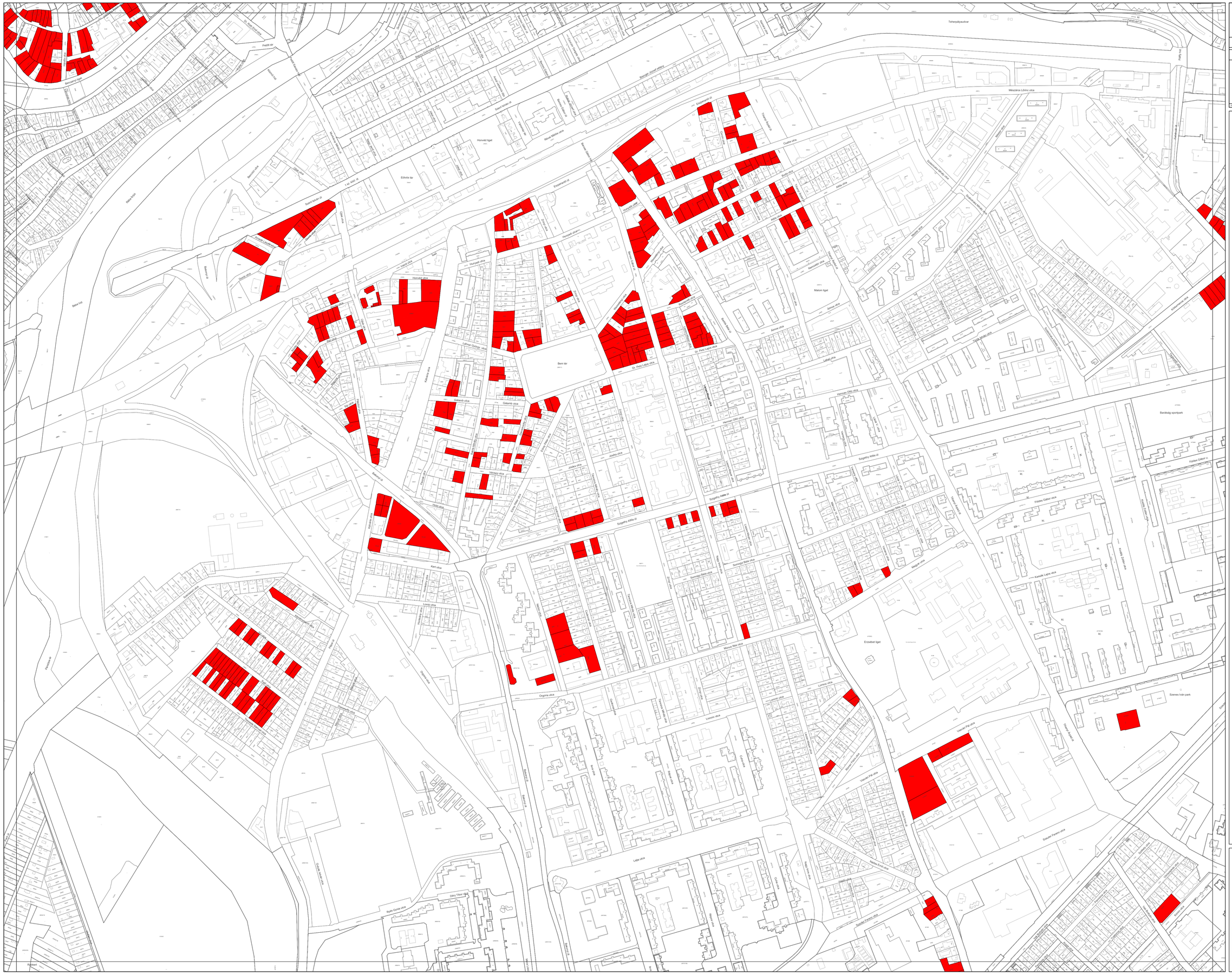

GYŐR MEGYEI JOGÚ VÁROS

Térképi melléklet a 15/2022. (V.31.) önkormányzati rendelethez

Győr Megyei Jogú Város
Önkormányzata
9021 Győr, Varosház tér 1.

LÉPTÉK
M=1:4000

DÁTUM
2022.09.16.

KÉSZÜLT AZ ALAPÉRTÉK TÉRKÉPI MELLÉKLETEK, A MÉRTÉKTŐL ELTÉRŐ MÉRETTEL ELLÁTÁSÁRÓL

Arkanos Systems Kft.KB.

JELMAGYARÁZAT

Változtatási tilalommal érintett terület

ALAPTÉRKÉPI ELEMEK

Földrészlethatár (telekhatár)

Helyrajzi szám

Meglévő építmény

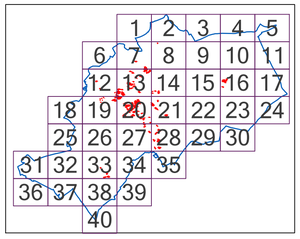

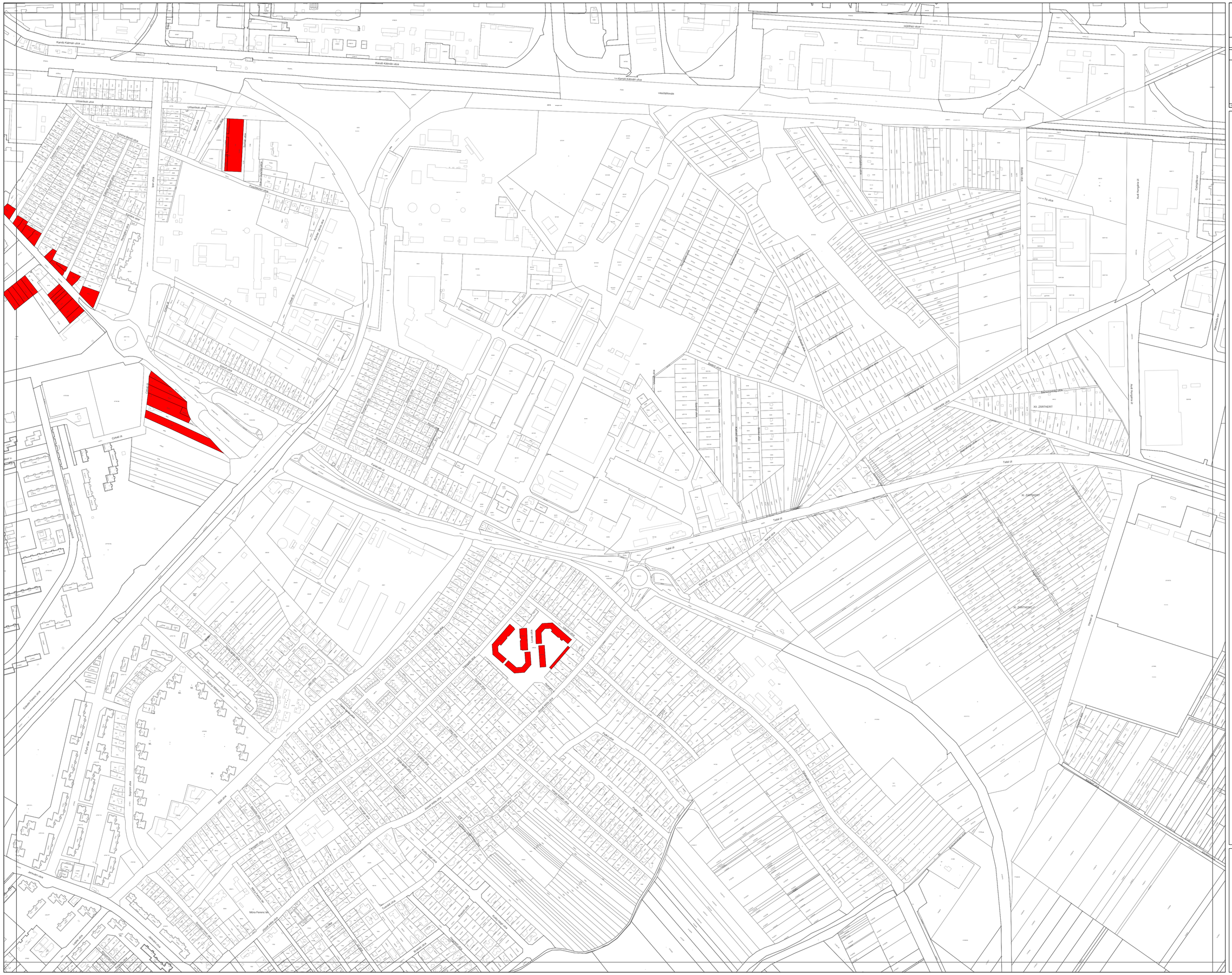

GYŐR MEGYEI JOGÚ VÁROS

Térképi melléklet a 15/2022. (V.31.) önkormányzati rendelethez

Győr Megyei Jogú Város
Önkormányzata
9027 Győr, Varosház tér 1.

LÉPTÉK
M=1:4000

DÁTUM
2022.09.16.

KÉSZÜLT AZ ALLAMI ALAPTÉRKÉPI TÉRKÉPMÉLLÉKLETEK, A MÉRTÉKI ÉS KÉSZÜLTSÉGI ELLENŐRIZTEKNÉK!

Arkanos Systems Kft.KB.

JELMAGYARÁZAT

Változtatási tilalommal érintett terület

ALAPTÉRKÉPI ELEMEK

Földrészlethatár (telekhatár)

Helyrajzi szám

Meglévő építmény

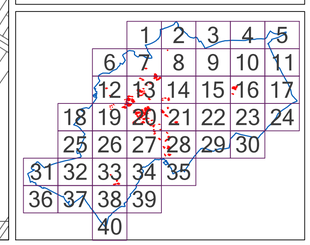

GYŐR MEGYEI JOGÚ VÁROS

Térképi melléklet a 15/2022. (V.31.) önkormányzati rendelethez

Győr Megyei Jogú Város
Önkormányzata
9021 Győr, Varosház tér 1.

LÉPTÉK
M=1:4000

DÁTUM
2022.09.16.

KÉSZÍTÉSI ALAPRAJZAT ALAPHÁLÓZATI KÖZMŰNYÖKÖZÖK, A MÉRETEK A HELYSZÍNEN ELLENŐRIZENDŐK!

Arkanos Systems Kft.KB.

JELMAGYARÁZAT

Változtatási tilalommal érintett terület

ALAPTÉRKÉPI ELEMEK

Földrészlethatár (telekhatár)

Helyrajzi szám

Meglévő építmény

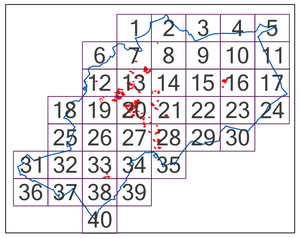



GYŐR MEGYEI JOGÚ VÁROS

Térképi melléklet a 15/2022. (V.31.) önkormányzati rendelethez

Győr Megyei Jogú Város
Önkormányzata
9021 Győr, Varsalsz tér 1.

LÉPTÉK
M=1:4000

DÁTUM
2022.09.16.

ÁRVÁSZ FAJ ÁLLAMI ALAPTÉRKÉPI ÉLEMEKRŐL ÉSZLELTEK ÉLŐHELYEKRE ÉLŐHELYEKRE ÉLŐHELYEKRE ÉLŐHELYEKRE

Arkanos Systems Kft.KB.

JELMAGYARÁZAT

Változtatási tilalommal érintett terület

ALAPTÉRKÉPI ELEMEK

Földrészlethatár (telekhatár)

Helyrajzi szám

Meglévő építmény

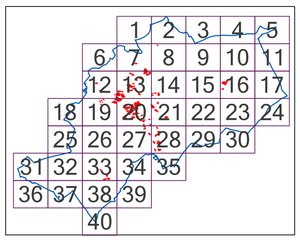



GYŐR MEGYEI JOGÚ VÁROS

Térképi melléklet a 15/2022. (V.31.) önkormányzati rendelethez

GYŐR

Győr Megyei Jogú Város
Önkormányzata
9021 Győr, Varosház tér 1.

LÉPTÉK
M=1:4000

DÁTUM
2022.09.16.

MINDEN AZ ALKOTÁSI ALAPHOZÁSI TÉRKÉPHEZ KÖTVE, A MÉRETEK A KÉSZÍTÉSI ELLENŐRIZTENDŐK!

Arkanos Systems Kft.KB.

JELMAGYARÁZAT

Változtatási tilalommal érintett terület

ALAPTÉRKÉPI ELEMEK

Földrészlethatár (telekhatár)

Helyrajzi szám

Meglévő építmény

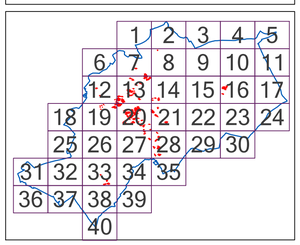

GYŐR MEGYEI JOGÚ VÁROS

Térképi melléklet a 15/2022. (V.31.) önkormányzati rendelethez

Győr Megyei Jogú Város
Önkormányzata
9021 Győr, Varosház tér 1.

LÉPTÉK
M=1:4000

DÁTUM
2022.09.16.

ATTENTION: ALL RIGHTS RESERVED. THIS MAP IS PROTECTED BY COPYRIGHT AND MAY NOT BE REPRODUCED, DISTRIBUTED OR COPIED WITHOUT THE WRITTEN PERMISSION OF THE COPYRIGHT OWNER.

Arkanos Systems Kft.KB.

JELMAGYARÁZAT

Változtatási tilalommal érintett terület

ALAPTÉRKÉPI ELEMEK

Földrészlethatár (telekhatár)

4/1985/1 Helyrajzi szám

Meglévő épitmény

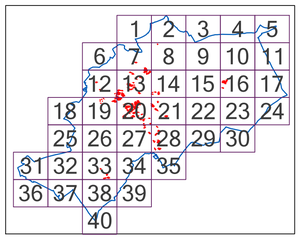

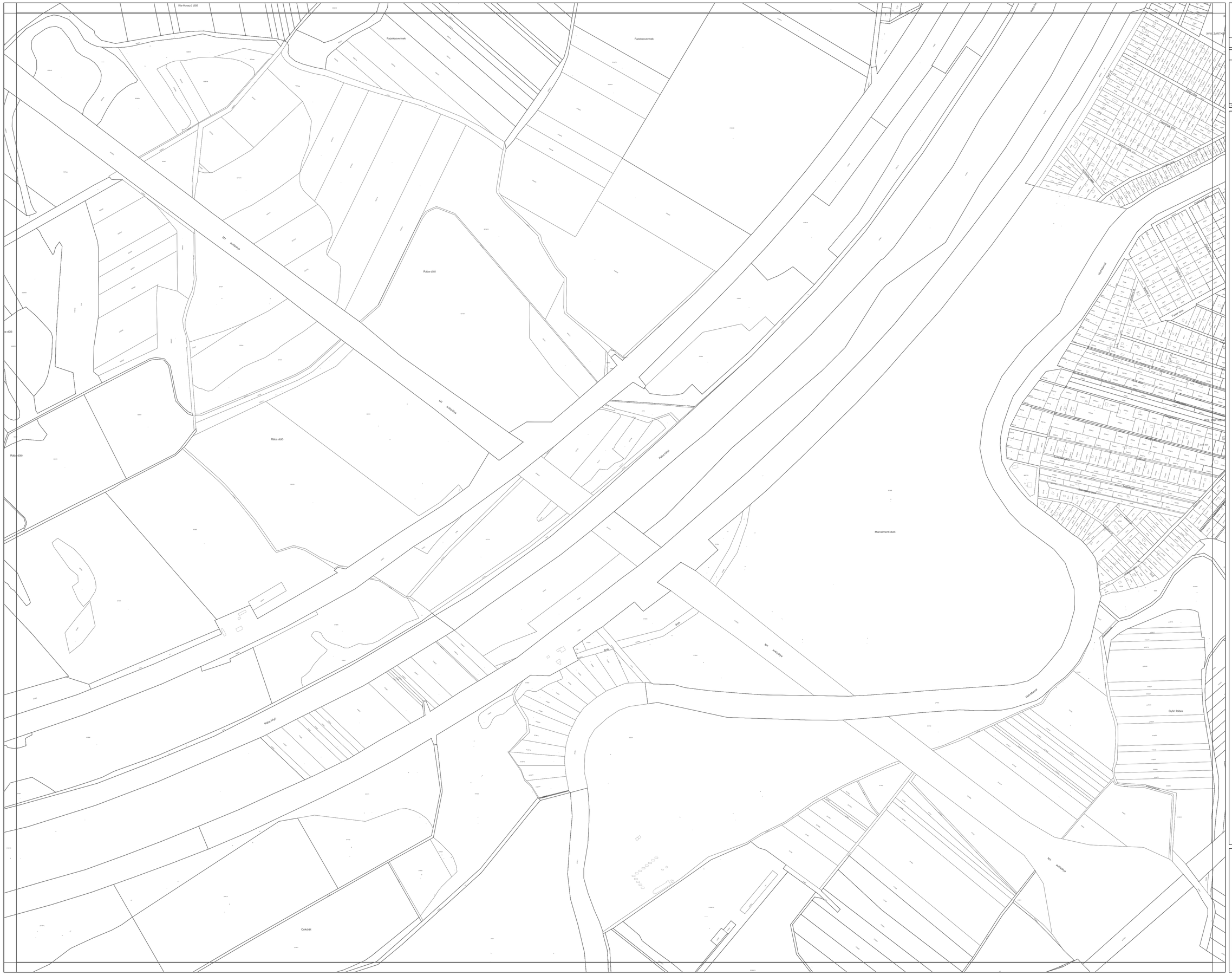

GYŐR MEGYEI JOGÚ VÁROS

Térképi melléklet a 15/2022. (V.31.) önkormányzati rendelethez

Győr Megyei Jogú Város
Önkormányzata
9021 Győr, Varosház tér 1.

LÉPTÉK
M=1:4000

DÁTUM
2022.09.16.

ÁRVÁNYI ÁLLÁSOKRA ALAPOZÁSÚ TÉRKÉPI MELLÉKLETEK, A MÉRTÉKTŐL ELTÉRŐ MÉRETEKBEN ELLENŐRIZHETŐK!

Arkanos Systems Kft.KB.

JELMAGYARÁZAT

Változtatási tilalommal érintett terület

ALAPTÉRKÉPI ELEMEK

Földrészlethatár (telekhatár)

Helyrajzi szám

Meglévő építmény

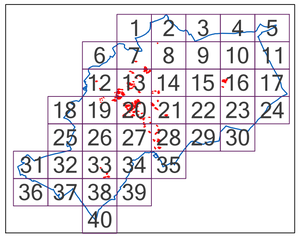

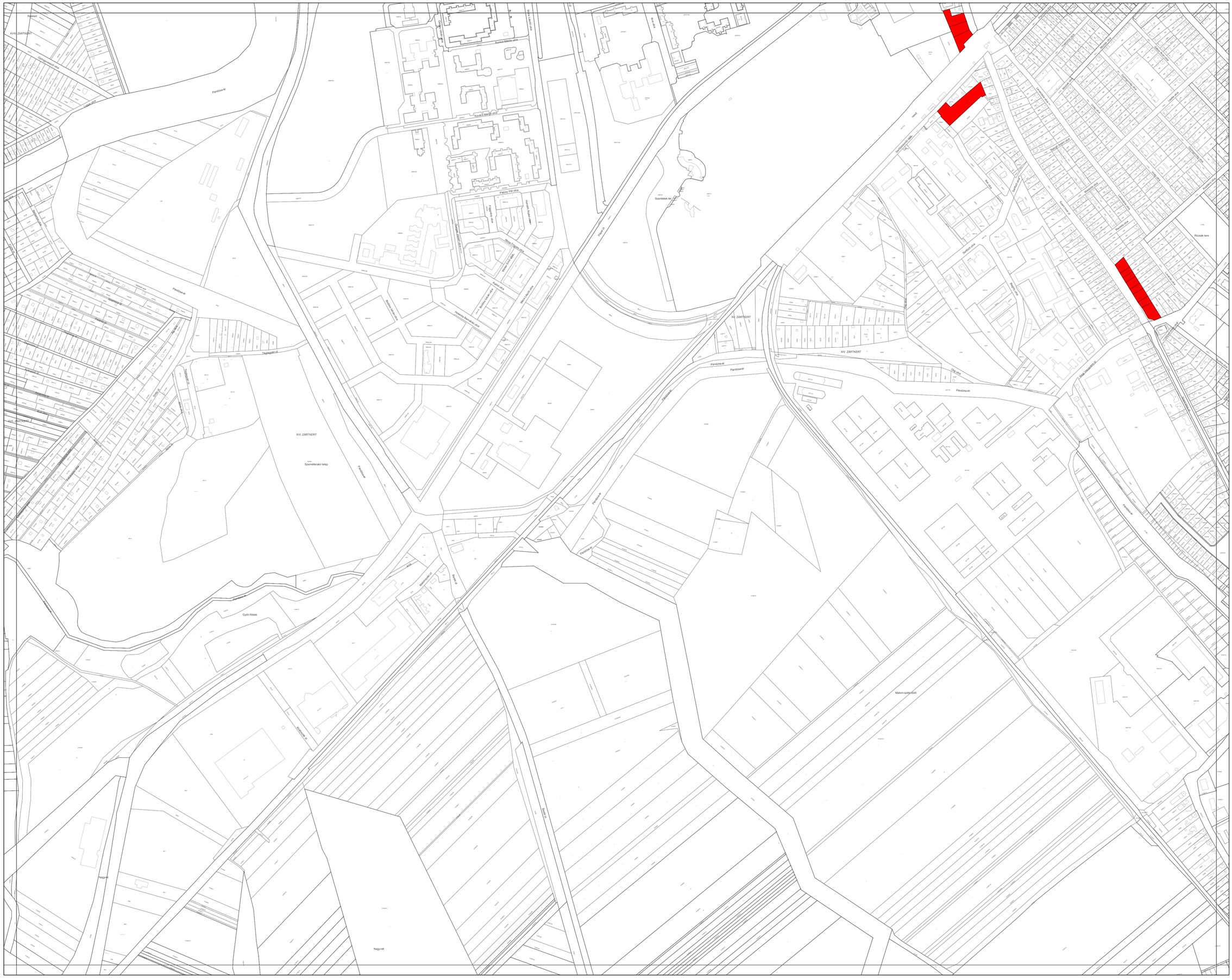

GYŐR MEGYEI JOGÚ VÁROS

Térképi melléklet a 15/2022. (V.31.) önkormányzati rendelethez

Győr Megyei Jogú Város
Önkormányzata
9021 Győr, Varosház tér 1.

LÉPTÉK
M=1:4000

DÁTUM
2022.09.16.

ÁRVÁNYI ÁLLAMIGAZGATÁSI TÉRKÉPMÁSOLÓ, A MÉRTÉKTŐL ELTÉRŐ ELLENŐRIZHETŐ!

Alkotos Systems Kft.KB.

JELMAGYARÁZAT

Változtatási tilalommal érintett terület

ALAPTÉRKÉPI ELEMEK

Földrészlethatár (telekhatár)

Helyrajzi szám

Meglévő építmény

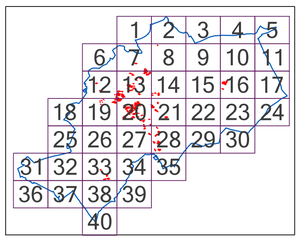

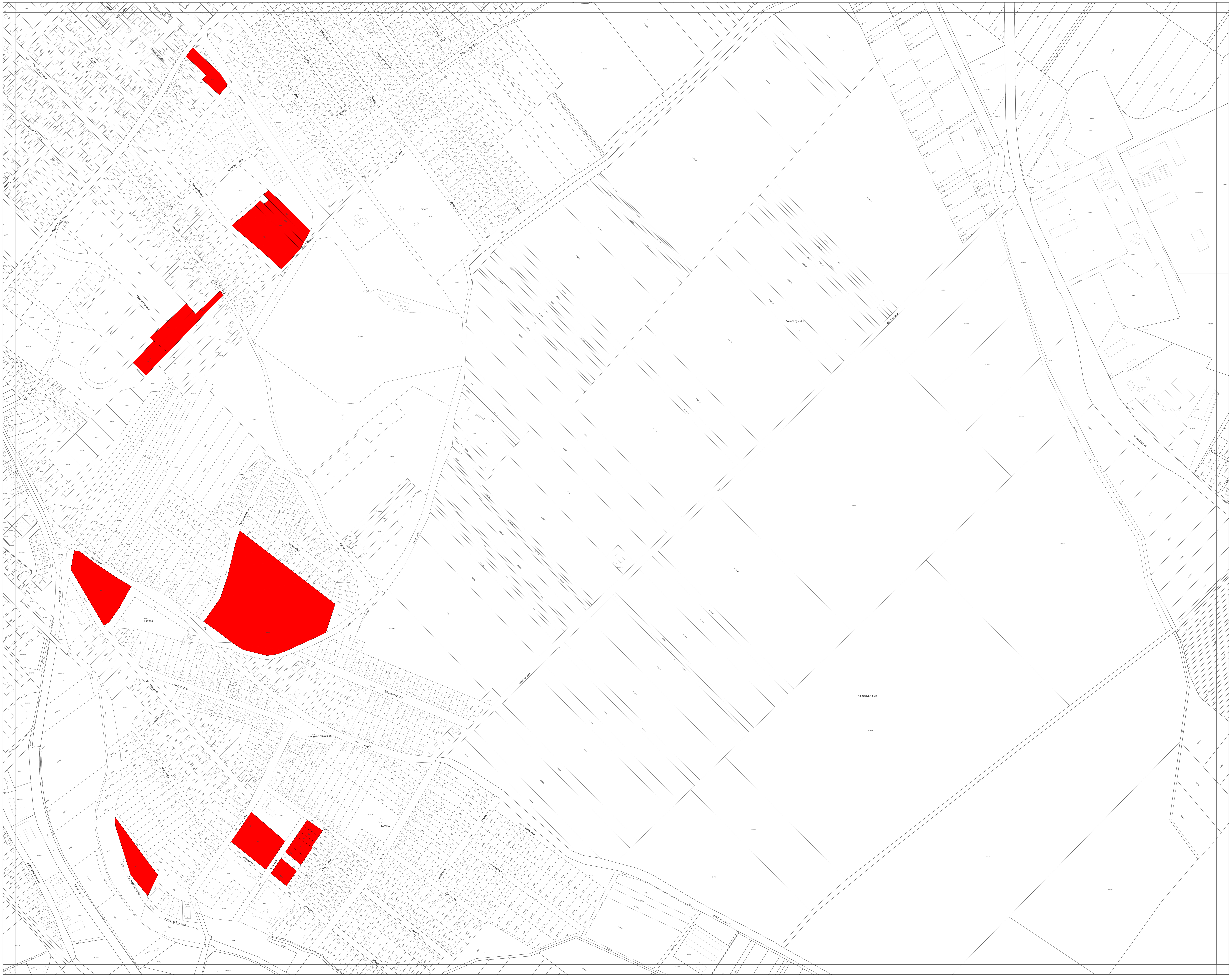

GYŐR MEGYEI JOGÚ VÁROS

Térképi melléklet a 15/2022. (V.31.) önkormányzati rendelethez

GYŐR

Győr Megyei Jogú Város Önkormányzata
9021 Győr, Városház tér 1.

LÉPTÉK
M=1:4000

DÁTUM
2022.09.16.

KÉSZÜLT AZ ÁLLAMI ALAPADATOK FELHASZNÁLÁSÁVAL. A MÉRETEK A HELYSZÍNEN ELLENŐRIZENDŐK!

Arkance Systems HU Kft.

JELMAGYARÁZAT

Változtatási tilalommal érintett terület

ALAPTÉRKÉPI ELEMEK

Földrészlethatár (telekhatár)

41585/1 Helyrajzi szám

Meglévő építmény

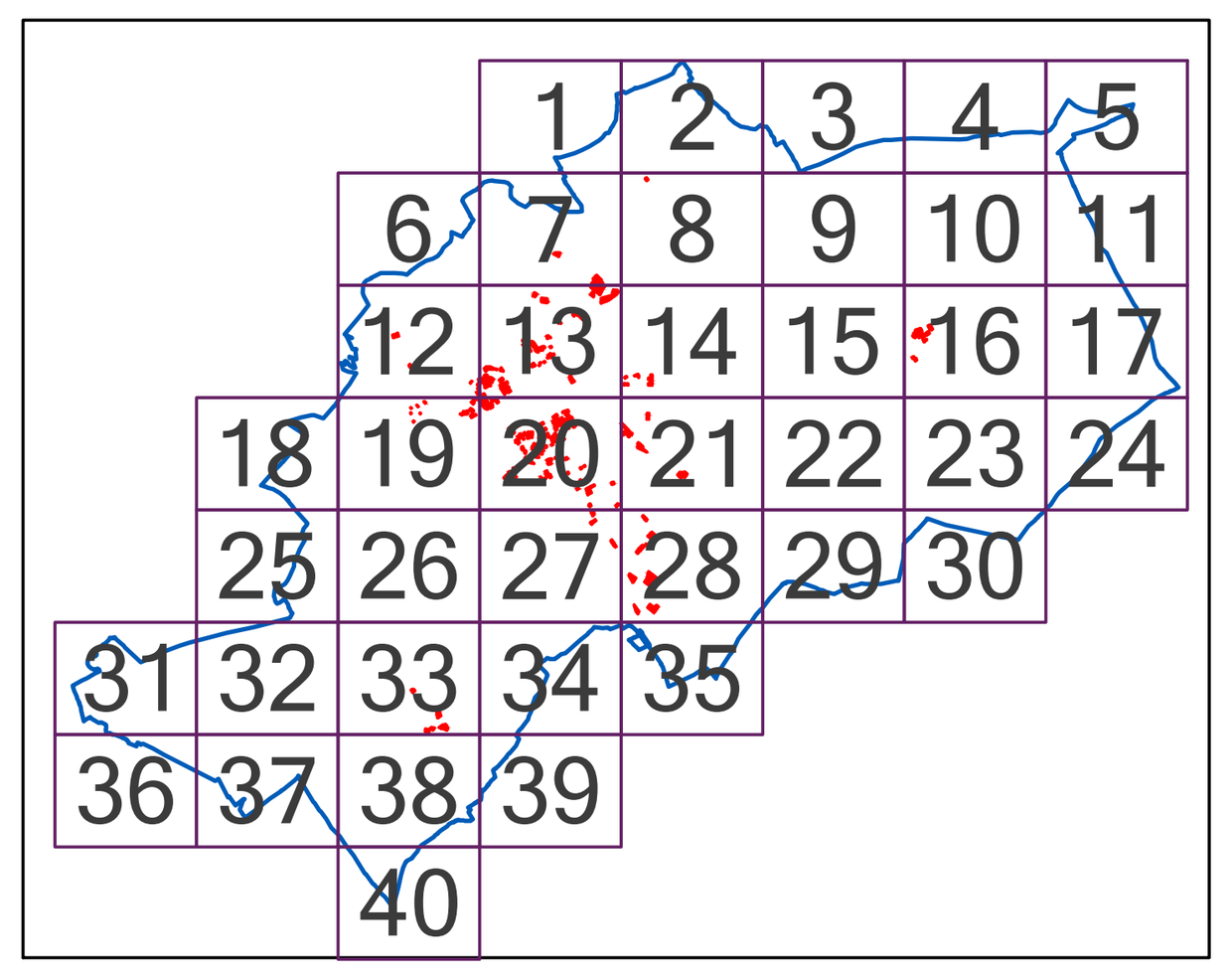

GYŐR MEGYEI JOGÚ VÁROS

Térképi melléklet a 15/2022. (V.31.) önkormányzati rendelethez

Győr Megyei Jogú Város Önkormányzata
9021 Győr, Városház tér 1.

LÉPTÉK M=1:4000

DÁTUM 2022.09.16.

KÉSZÜLT AZ ÁLLAMI ALAPADATOK FELHASZNÁLÁSÁVAL. A MÉRETEK A HELYSZÍNEN ELLENŐRIZENDŐK!

Arkance Systems HU Kft.

JELMAGYARÁZAT

Változtatási tilalommal érintett terület

ALAPTÉRKÉPI ELEMEK

Földrészlethatár (telekhatár)

41585/1 Helyrajzi szám

Meglévő építmény

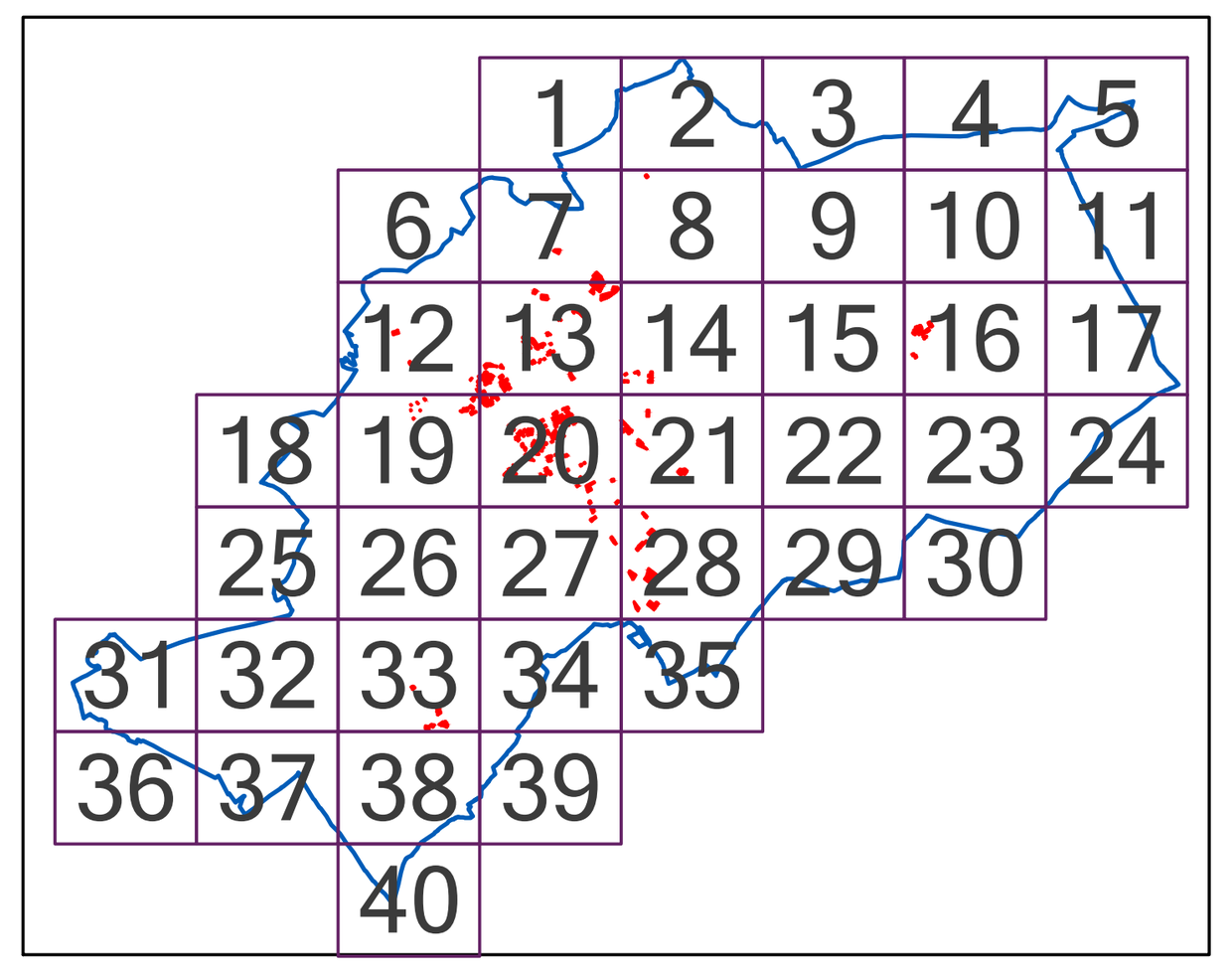

GYŐR MEGYEI JOGÚ VÁROS

Térképi melléklet a 15/2022. (V.31.) önkormányzati rendelethez

Győr Megyei Jogú Város Önkormányzata
9021 Győr, Városház tér 1.

LÉPTÉK
M=1:4000

DÁTUM
2022.09.16.

A TÉRKÉP AZ ALÁBBI JOGSZABÁLYBAN MEGHATÁROZOTT, A HITELESSÉG ELLENŐRZÉSÉHEZ

Arkance Systems Hf./Kft.

JELMAGYARÁZAT

Változtatási tilalommal érintett terület

ALAPTÉRKÉPI ELEMEK

Földrészlethatár (telekhatár)

Helyrajzi szám

Meglévő építmény

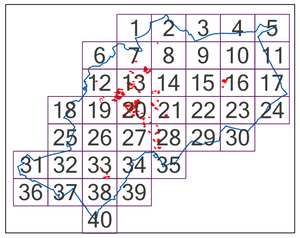

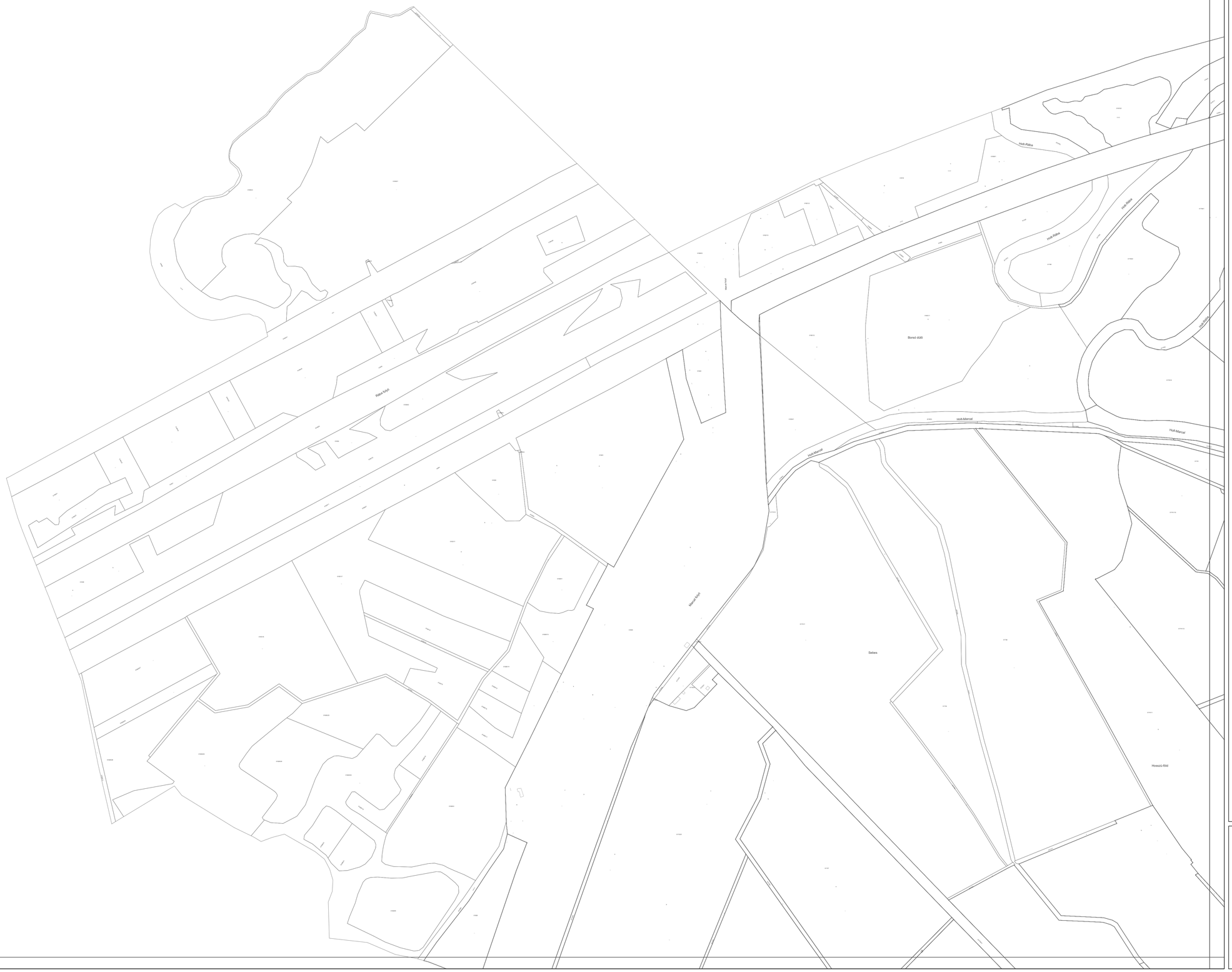

GYŐR MEGYEI JOGÚ VÁROS

Térképi melléklet a 15/2022. (V.31.) önkormányzati rendelethez

Győr Megyei Jogú Város
Önkormányzata
9021 Győr, Varosház tér 1.

LÉPTÉK
M=1:4000

DÁTUM
2022.09.16.

ÉRVÉNYT ÁLLÍTÓ ALÁSSAL ELLÁTOTT ÁLLAMIGAZGATÁSI, ÁLLAMTITKI ÁLLAMIGAZGATÁSI ÉLLENŐRIZHETŐ!

Alkotmos Systems Kft.KB.

JELMAGYARÁZAT

Változtatási tilalommal érintett terület

ALAPTÉRKÉPI ELEMEK

Földrészlethatár (telekhatár)

Helyrajzi szám

Meglévő épitmény

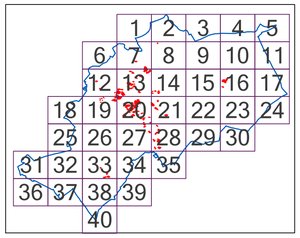

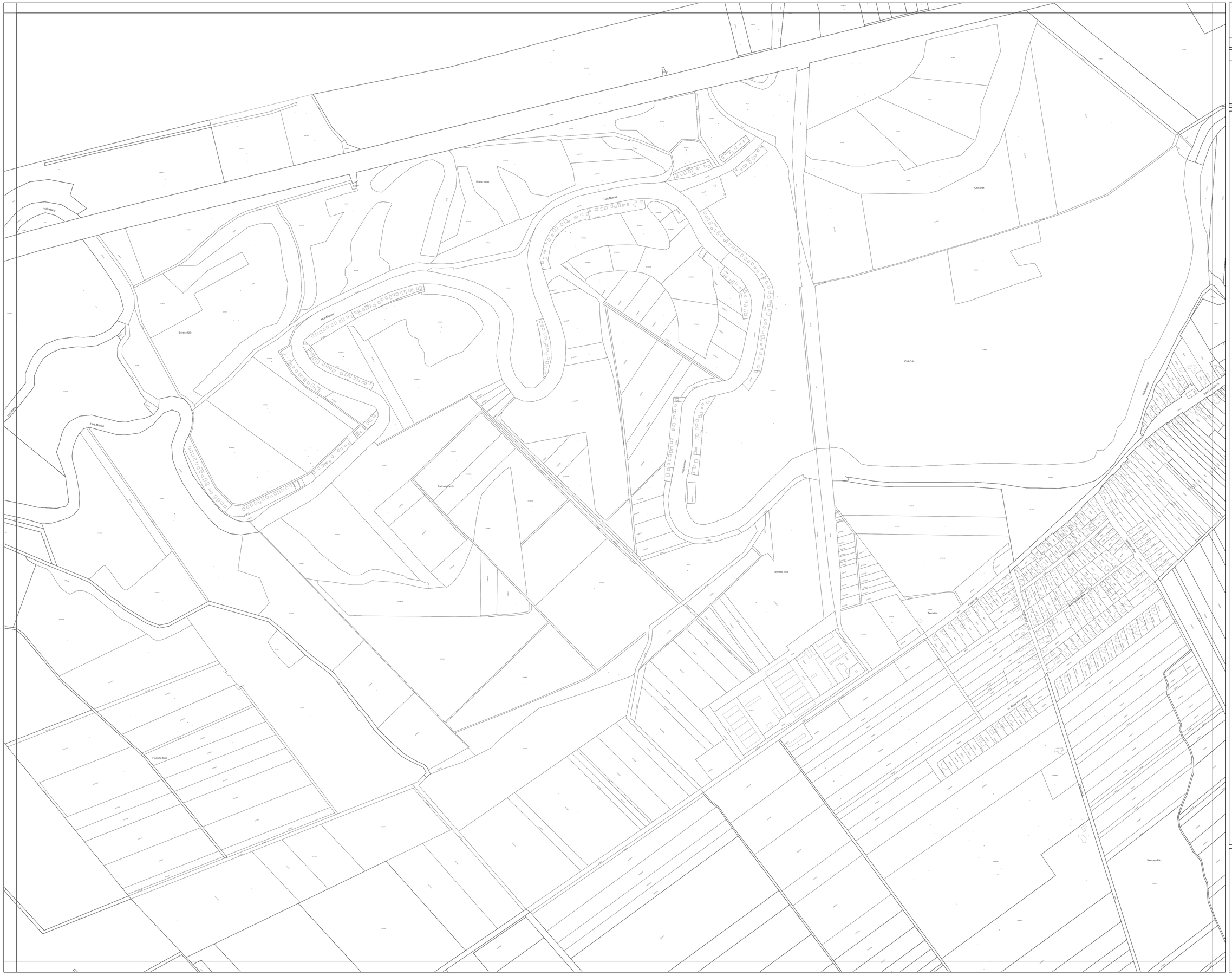

GYŐR MEGYEI JOGÚ VÁROS

Térképi melléklet a 15/2022. (V.31.) önkormányzati rendelethez

Győr Megyei Jogú Város
Önkormányzata
9021 Győr, Varosház tér 1.

LÉPTÉK
M=1:4000

DÁTUM
2022.09.16.

ÉRVÉNYES AZ ALLÁMÉRTÉK ÁLLÁSÁNAK ÉLETBEÉPÍTÉSÉIG, A MÉRTÉKTŐL ELTÉRŐ MÉRETEK ELLENŐRIZENDŐK!

Alkotos Systems Kft.KB.

JELMAGYARÁZAT

Változtatási tilalommal érintett terület

ALAPTÉRKÉPI ELEMEK

Földrészlethatár (telekhatár)

Helyrajzi szám

Meglévő építmény

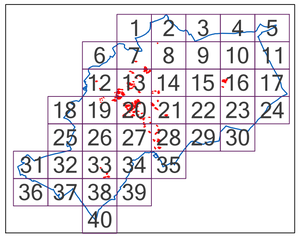

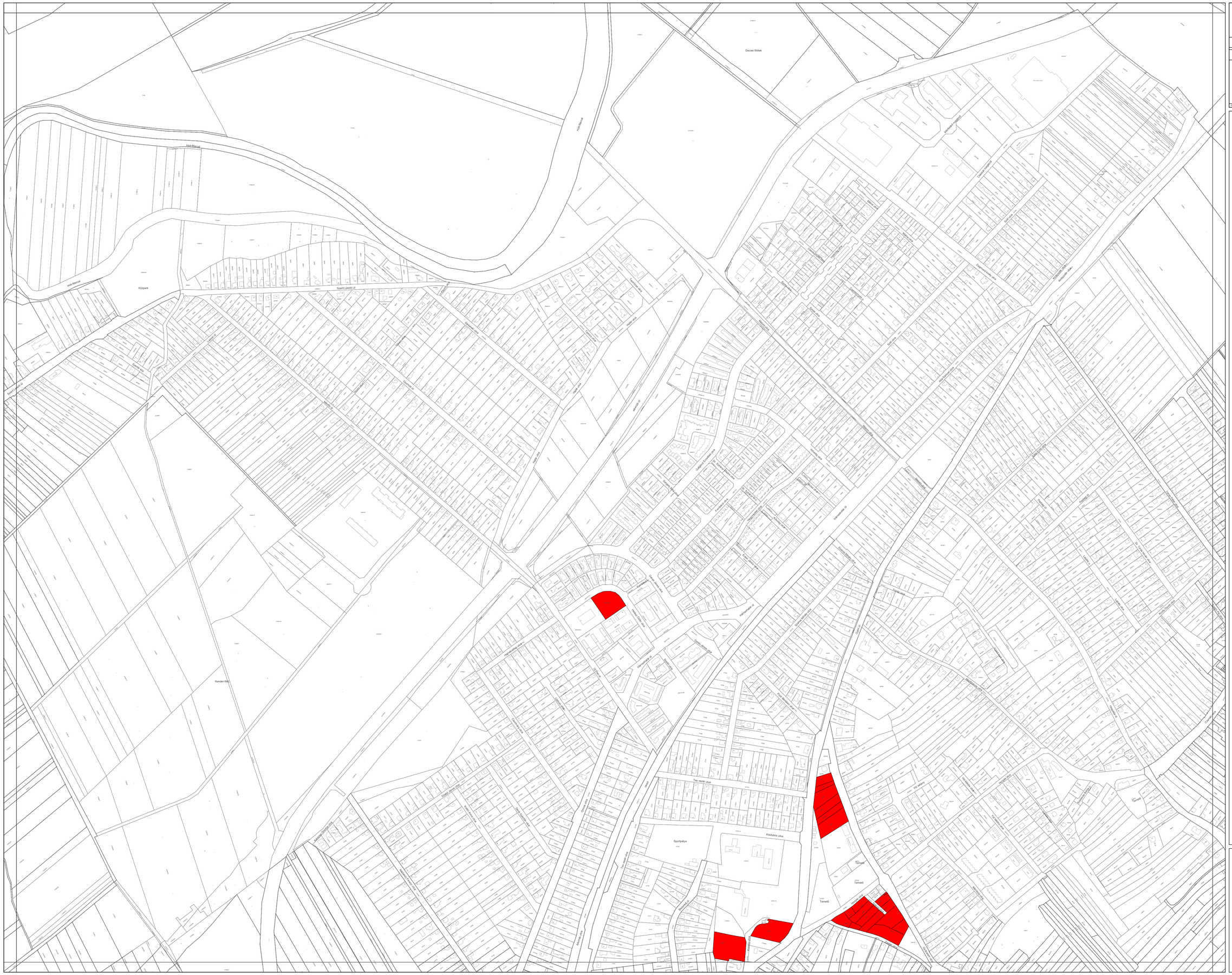

GYŐR MEGYEI JOGÚ VÁROS

Térképi melléklet a 15/2022. (V.31.) önkormányzati rendelethez

Győr Megyei Jogú Város
Önkormányzata
9021 Győr, Varosház tér 1.

LÉPTÉK
M=1:4000

DÁTUM
2022.09.16.

KÉSZÜLT AZ ÁLLAMI ALAPTÉRKÉPI ÁLLOMÁNYBÓL, A MÉRTÉKI ÉS HELYRAJZI ELLENŐRIZTEKNÉL

Alkotos Systems Kft.KB.

JELMAGYARÁZAT

Változtatási tilalommal érintett terület

ALAPTÉRKÉPI ELEMEK

Földrészlethatár (telekhatár)

Helyrajzi szám

Meglévő építmény

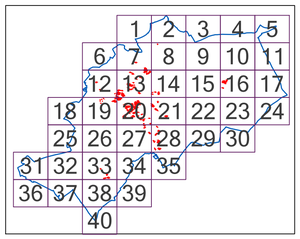



GYŐR MEGYEI JOGÚ VÁROS

Térképi melléklet a 15/2022. (V.31.) önkormányzati rendelethez

Győr Megyei Jogú Város
Önkormányzata
9021 Győr, Varosház tér 1.

LÉPTÉK
M=1:4000

DÁTUM
2022.09.16.

MEGSZÍT AZ ALSÓBB ALAPRÉSZEK KÖZMEGJELÖLÉSÉNEK, A MÉRETEK A KÖZTÉRKÉN ELLENŐRIZENDŐK!

Arkanos Systems Kft.KB.

JELMAGYARÁZAT

Változtatási tilalommal érintett terület

ALAPTÉRKÉPI ELEMEK

Földrészlethatár (telekhatár)

Helyrajzi szám

Meglévő épitmény

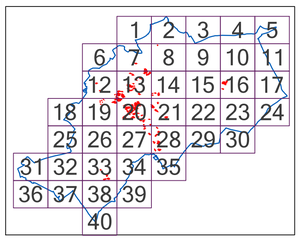

GYŐR MEGYEI JOGÚ VÁROS

Térképi melléklet a 15/2022. (V.31.) önkormányzati rendelethez

Győr Megyei Jogú Város Önkormányzata
9021 Győr, Városház tér 1.

LÉPTÉK
M=1:4000

DÁTUM
2022.09.16.

KÉSZÜLT AZ ÁLLAMI ALAPADATOK FELHASZNÁLÁSÁVAL. A MÉRETEK A HELYSZÍNEN ELLENŐRIZENDŐK!

Arkance Systems HU Kft.

JELMAGYARÁZAT

Változtatási tilalommal érintett terület

ALAPTÉRKÉPI ELEMEK

Földrészlethatár (telekhatár)

41585/1 Helyrajzi szám

Meglévő építmény

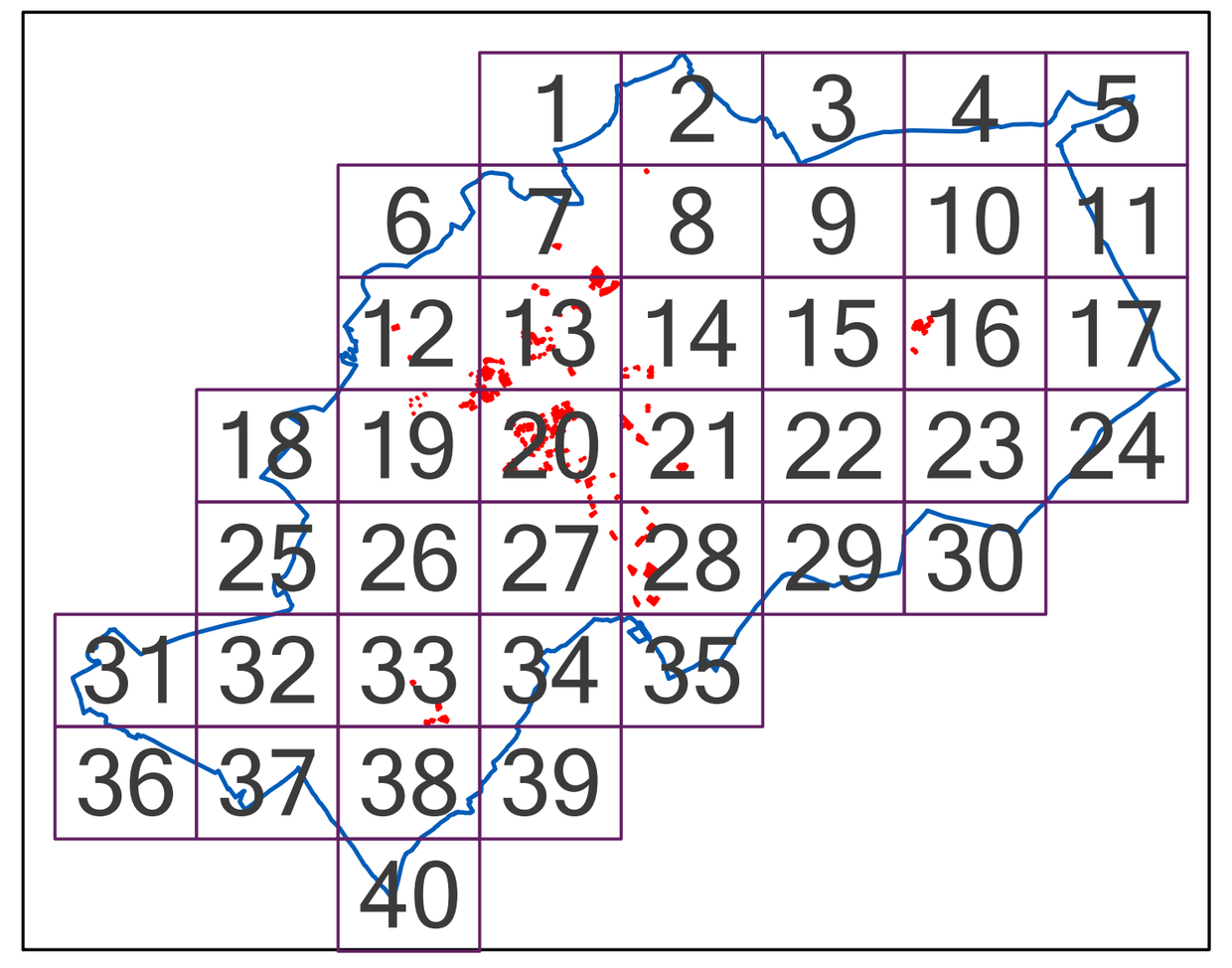



GYŐR MEGYEI JOGÚ VÁROS

Térképi melléklet a 15/2022. (V.31.) önkormányzati rendelethez

Győr Megyei Jogú Város
Önkormányzata
9027 Győr, Varsalház tér 1.

LÉPTÉK
M=1:4000

DÁTUM
2022.09.16.

ÉRVÉNYES AZ ÁLLAMI ALAPTÉRKÉPI ÁLLOMÁNYBAN ÉS ÖNKORMÁNYZATI ÁLLOMÁNYBAN ÉS ÉRVÉNYES ÁLLOMÁNYBAN ÉS ÉRVÉNYES ÁLLOMÁNYBAN

Arkanos Systems Kft.KB.

JELMAGYARÁZAT

Változtatási tilalommal érintett terület

ALAPTÉRKÉPI ELEMEK

Földrészlethatár (telekhatár)

4/1000/1 Helyrajzi szám

Meglévő épitmény

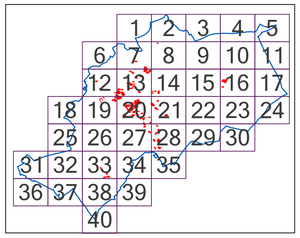

GYŐR MEGYEI JOGÚ VÁROS

Térképi melléklet a 15/2022. (V.31.) önkormányzati rendelethez

Győr Megyei Jogú Város
Önkormányzata
9021 Győr, Varosház tér 1.

LÉPTÉK
M=1:4000

DÁTUM
2022.09.16.

KÉSZÜLT AZ ALAPKÉP ALAPHÁLÓZÁSA ÉS HIGYENIZÁLÁSA, A MÉRTEK A HELYSZÍNEN ELLENŐRIZENDŐK!

Alkotos Systems Kft.KB.

JELMAGYARÁZAT

Változtatási tilalommal érintett terület

ALAPTÉRKÉPI ELEMEK

Földrészlethatár (telekhatár)

Helyrajzi szám

Meglévő építmény

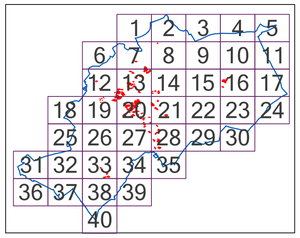

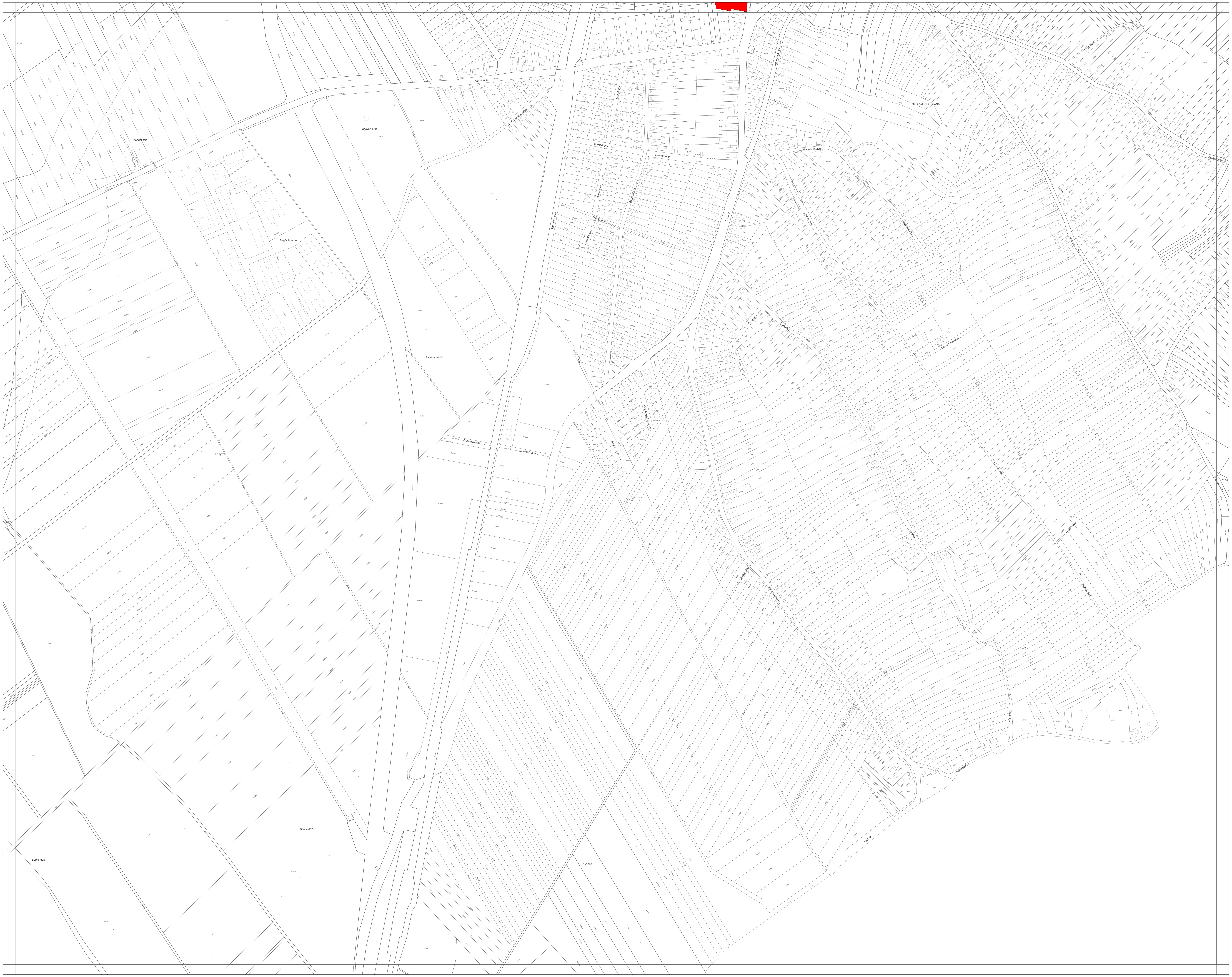

GYŐR MEGYEI JOGÚ VÁROS

Térképi melléklet a 15/2022. (V.31.) önkormányzati rendelethez

Győr Megyei Jogú Város Önkormányzata
9021 Győr, Városház tér 1.

LÉPTÉK
M=1:4000

DÁTUM
2022.09.16.

KÉSZÜLT AZ ÁLLAMI ALAPADATOK FELHASZNÁLÁSÁVAL. A MÉRETEK A HELYSZÍNEN ELLENŐRIZENDŐK!

Arkance Systems HU Kft.

JELMAGYARÁZAT

Változtatási tilalommal érintett terület

ALAPTÉRKÉPI ELEMEK

Földrészlethatár (telekhatár)

41585/1 Helyrajzi szám

Meglévő építmény

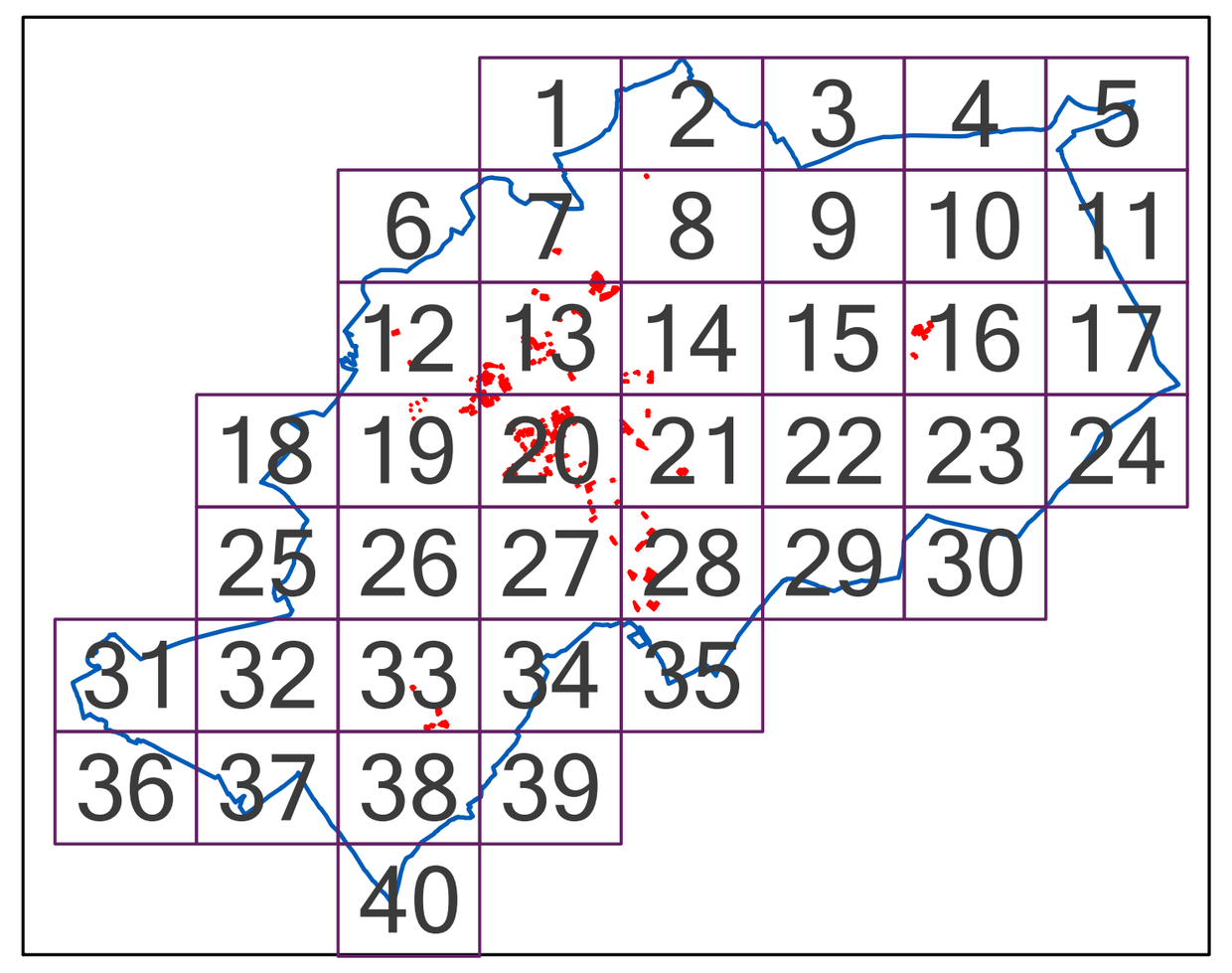

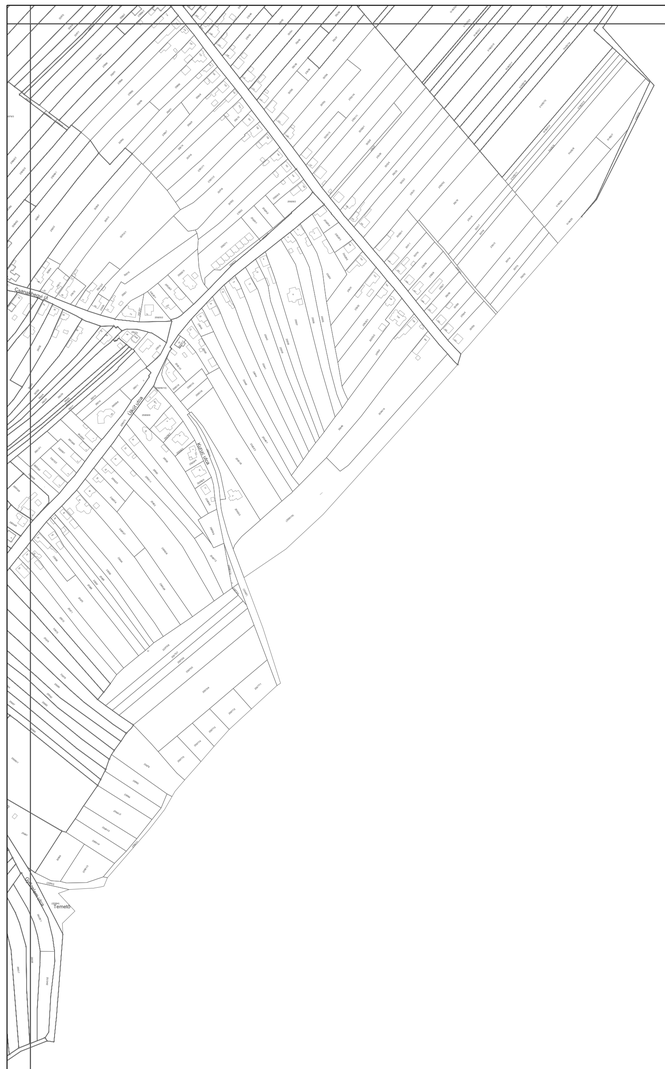

GYŐR MEGYEI JOGÚ VÁROS

Térképi melléklet a 15/2022. (V.31.) önkormányzati rendelethez

Győr Megyei Jogú Város
Önkormányzata
9021 Győr, Varosház tér 1.

LÉPTÉK
M=1:4000

DÁTUM
2022.09.16.

KÉSZÜLT AZ ALAPÉR ALAPTÉRKÉPI TÉRKÉPMÉLLÉKLETE, A MÉRTÉKTŐL ELTÉRŐ MÉRETTEL ELLENŐRIZHETŐ!

Arkanos Systems Kft.KB.

JELMAGYARÁZAT

Változtatási tilalommal érintett terület

ALAPTÉRKÉPI ELEMEK

Földrészlethatár (telekhatár)

Helyrajzi szám

Meglévő épitmény

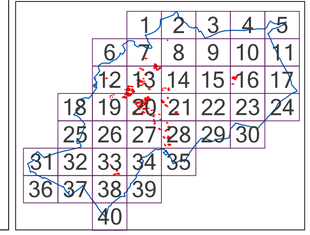

GYŐR MEGYEI JOGÚ VÁROS

Térképi melléklet a 15/2022. (V.31.) önkormányzati rendelethez

Győr Megyei Jogú Város
Önkormányzata
9021 Győr, Varosház tér 1.

LÉPTÉK
M=1:4000

DÁTUM
2022.09.16.

ÉRVÉNYES AZ ALLÁMI ALAPTÉRKÉPI TÉRKÉPMÁSOLÁSÁSA, A MÉRETEK A KÉSZÍTÉSKOR ELLENŐRIZENDŐK!

Arkanos Systems Kft.KB.

JELMAGYARÁZAT

Változtatási tilalommal érintett terület

ALAPTÉRKÉPI ELEMEK

Földrészlethatár (telekhatár)

Helyrajzi szám
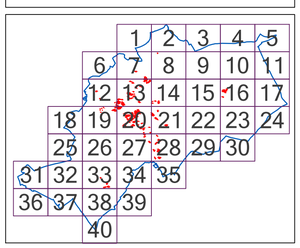
Meglévő épitmény