Győr-Révfalu - Szabályozási terv módosítás M 1: 2 000

É

Hatályos állapot

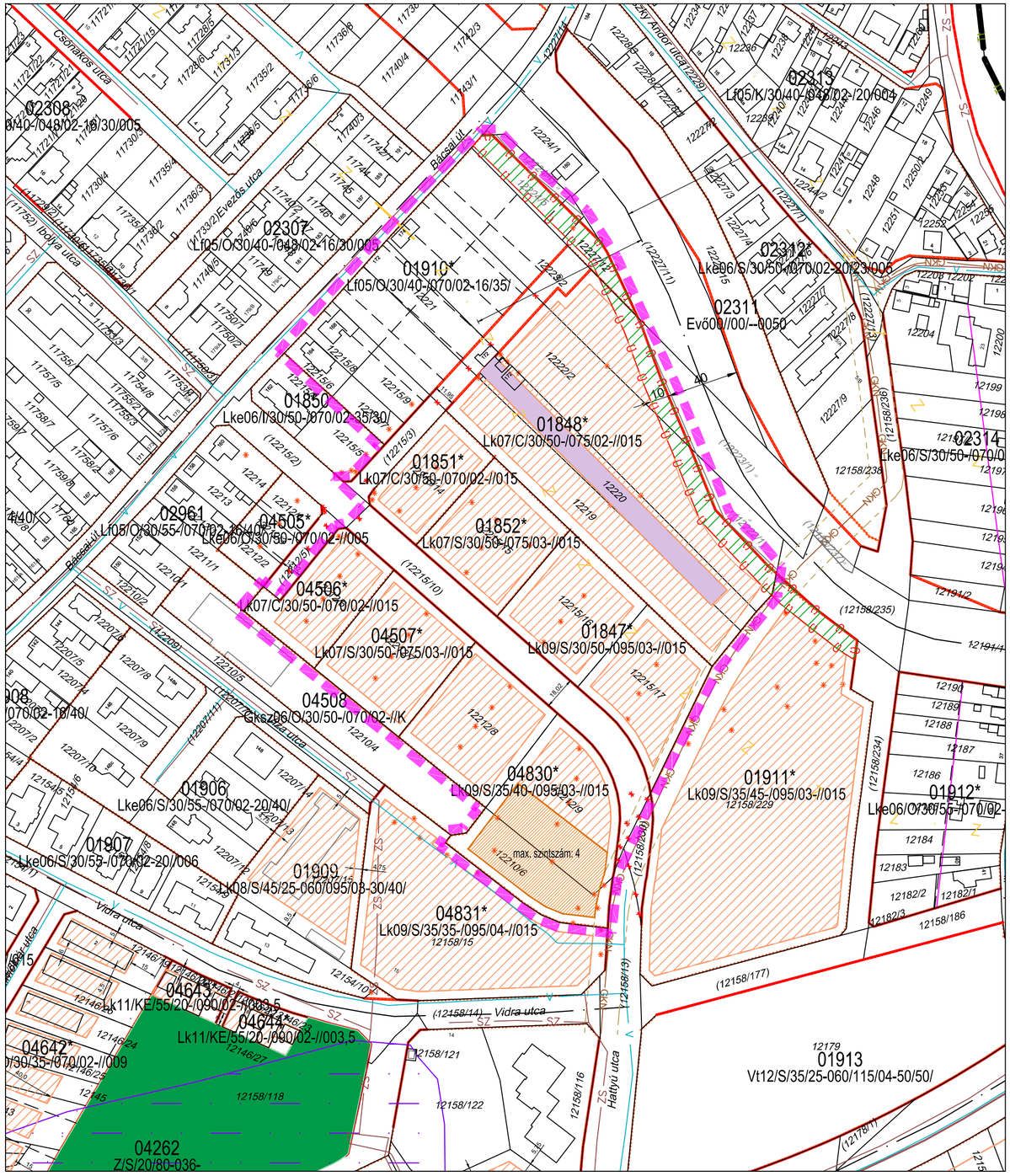

Tervezett állapot

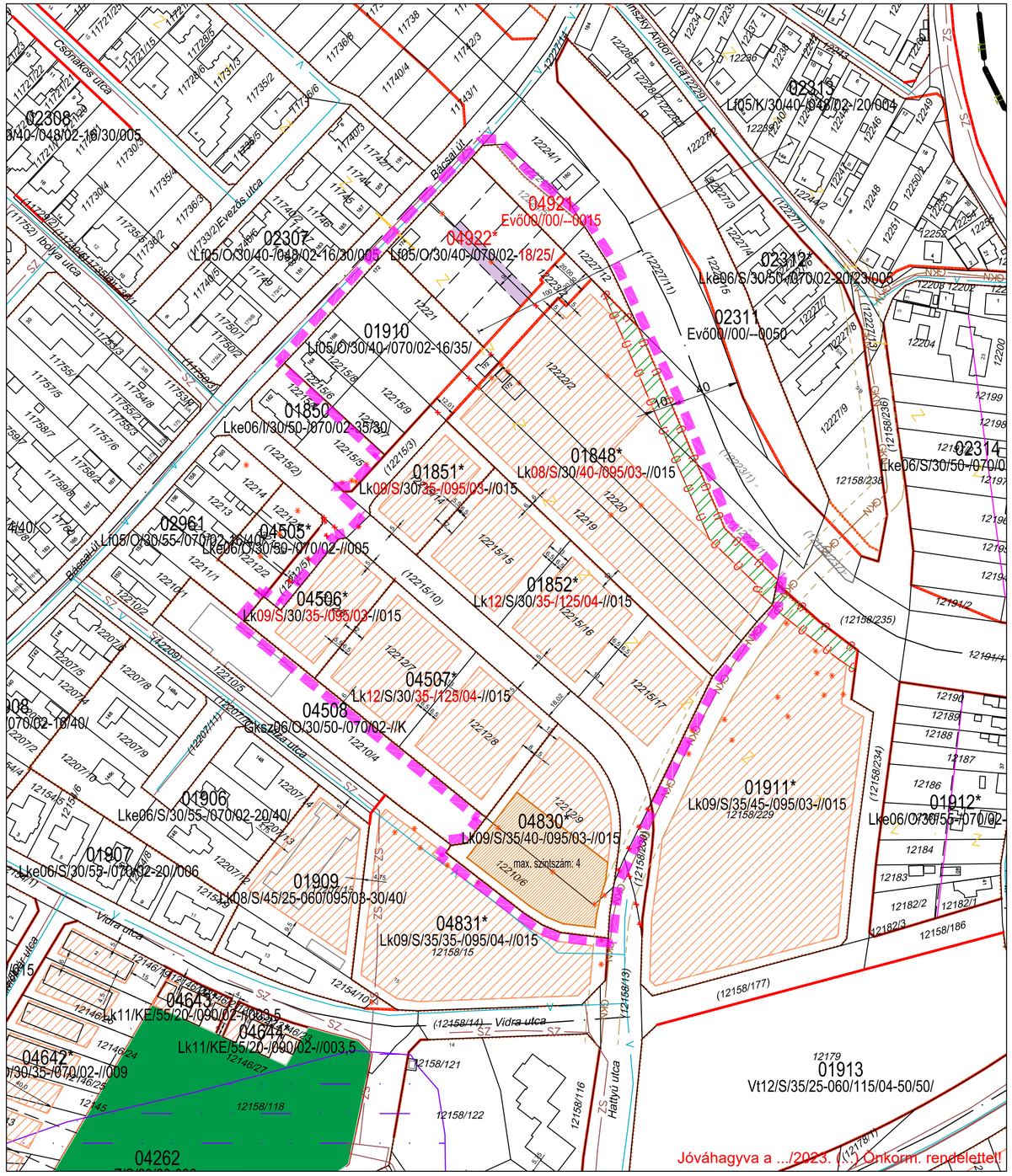

"Készült az állami alapadatok felhasználásával!"

Tervlapon szereplő jelölések:

- Tervezési terület határa

Területfelhasználási kategóriák:

Beépítésre szánt területek:

- Lk — Kisvárosias lakóövezet
- Lke — Kertvárosias lakóövezet
- Lf — Falusias lakóövezet
- Gksz — Kereskedelmi, szolgáltató gazdasági övezet
- Vt — Településközpont vegyes övezet

Beépítésre nem szánt területek:

- Z — Zöldterület övezete
- Evő — Védő erdőövezet

Szabályozási elemek:

- Szabályozási vonal
- Övezetek határa
- Nagyközépnyomású gázvezeték védőtávolsággal
- Övezet azon részeinek határa, mely szerint az intenzitási mutatók számíthatók
- Építési hely
- Építési helyen belül külön jelölt épületmagasság lehatárolása
- Építési hely határvonala
- Tervezetten a közhasználat számára megnyitott terület
- Meglévő és tervezett gyűjtő és magasabb rendű utak tengelyvonala
- Javasolt telekhatár
- Beültetési kötelezettségű terület
- Megszüntető jel - kötelező
- Megszüntető jel - javasolt
- Zaj- és rezgésvédelmi szempontból fokozottan védett- és csendesövezet

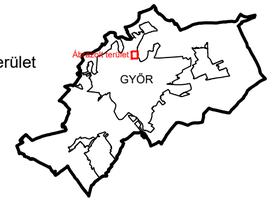

T·P	TALENT - PLAN Tervező , Szolgáltató és Kereskedelmi Kft. 9023 Győ r, Richter J. u. 11.; Tel: (96) 418-373; Fax: (96) 418-699; E-mail: talent_plan@arrabonet.hu; www.talent-plan.hu	
TERVEZŐ: NÉMETH GYULA vezető településtervező TT1 08-0066	MEGBÍZÓ: Győr MJV Polgármesteri Hivatal 9021 Győr, Városház tér 1.	NYOMTATÁSI DÁTUM: 2023. március
TÁRSTERVEZŐ: MIKLÓSI ATTILA közlekedés vezetőtervező TK6 08-513	MEGBÍZÁS TÁRGYA: Településrendezési terv módosítása	LÉPTÉK: M= 1: 2 000
		MUNKASZÁM: SZTM 2022-009
		TP MUNKASZÁM: 22134
TÁRSTERVEZŐ: TÓTH CSABA okl. településmérnök	RAJZ MEGNEVEZÉSE: TSZTM, SZTM 2022-009 Győr - Révfalu, Bácsai út - Vidra utca - Hattyú utca - Volinszky Andor utca között elhelyezkedő 01847*, 01848*, 01851*, 01852*, 01910*, 04506*, 04507* és 04830* számú övezetek Településrendezési eszközök módosítása - Szabályozási terv módosítás	TERVFAJTA: SZABÁLYOZÁS
		RAJZSZÁM: SZTM 2022-009