



VAS VÁRMEGYEI KORMÁNYHIVATAL

Szaksz Vince Úr
főépítész

**Győr Megyei Jogú Város Polgármesteri
Hivatal Főépítési Osztály**

9021 Győr,
Városház tér 1.

Iktatószám: VA/AF-EO/ 2490-4/2024.
Ügyintéző: Kelemen Géza
Telefonszám: +36-94-512-992
Hivatkozási szám: 5642-2/2024 Győr MJVi
Polgármesteri Hivatala
SZTM 2024-002

Melléklet: -

Tárgy: „SZTM 2024-002 Győr, Nagymegyeri út és Bálványosi csatorna közötti 02133 övezetet érintő tervezési terület településrendezési eszköz módosítása” környezeti értékelés előzetes egyeztetése

Tisztelt Főépítész Úr!

Az egyes tervek, illetve programok környezeti vizsgálatáról szóló 2/2005. (I. 11.) Korm. rendelet 3. számú melléklete II.2. c) pontja alapján, mint erdészeti feladatkörben eljáró megyei kormányhivatal illetékes hatósága; „SZTM 2024-002 Győr, Nagymegyeri út és Bálványosi csatorna közötti 02133 övezetet érintő tervezési terület településrendezési eszköz módosítása” környezeti értékelés előzetes egyeztetése tárgyban, a várható környezeti hatása jelentőségének eldöntése ügyében a következő véleményt adom.

A kérelemben megjelölt területen erdők nem találhatók, ezért az erdészeti hatóság a környezeti vizsgálati dokumentációt elkészítését nem tartja szükségesnek.

Hatáskörömet és illetékességemet a földművelésügyi hatósági és igazgatási feladatokat ellátó szervek kijelöléséről szóló 383/2016. (XII. 2.) Korm. rendelet 11. § (1) bekezdése, 12. § (5) bekezdése és az 2. számú melléklete rögzíti.

A kiadmányozás joga a Vas Vármegyei Kormányhivatalt vezető főispán kiadmányozás rendjéről szóló 3/2023. (II.3.) számú utasítása alapján került átruházásra.

Szombathely, elektronikus időbélyeg szerint

Vámos Zoltán főispán
nevében és megbízásából:

/: Kelemen Géza :/
kijelölt igazgatási szakügyintéző

Kapják:


1. Címzett (EKEIDR)
2. Irattár

AGRÁRÜGYI FŐOSZTÁLY
ERDÉSZETI OSZTÁLY

9700 Szombathely, Batthyány tér 2.; 9701 Szombathely, Pf.: 24. - Telefon: (06 94) 512 980

E-mail: erdeszeti@vas.gov.hu - KRID: 404158764 - Honlap: www.kormanyhivatalok.hu

Ügyfélfogadás: hétfőnként 9⁰⁰-12⁰⁰, 13⁰⁰-16⁰⁰



GYŐR-MOSON-SOPRON VÁRMEGYEI KORMÁNYHIVATAL

Szaksz Vince Úr részére
Városi Főépítész

Győr Megyei Jogú Város Polgármesteri Hivatala
Településfejlesztési és Városstratégiai Főosztály
Főépítészeti Osztály

Iktatószám: GY/37/00441-2/2024.
Ügyintéző: Makra Ágnes
Telefonszám: (96) 795-624
Hivatkozási szám: 5642-2/2024

Tárgy: SZTM 2024-002 sz. „Győr, Nagymegyeri út és Bálványosi csatorna közötti 02133 számú övezetet érintő tervezési terület településrendezési eszköz módosítása” témában indított településterv módosítás részeként lefolytatásra kerülő környezeti értékelés előzetes egyeztetése

Ez a levél kizárólag elektronikus úton kerül megküldésre.

Tisztelt Városi Főépítész Úr!

A Győr-Moson-Sopron Vármegyei Kormányhivatal Agrárügyi Főosztály, Növény- és Talajvédelmi Osztály (a továbbiakban: Kormányhivatal) Győr Megyei Jogú Város településrendezési eszközeinek módosítása TSZTM 2024-002 SZTM 2024-002 dokumentációban foglaltakkal kapcsolatban az alábbi **tájékoztatást adja:**

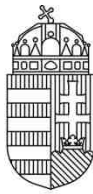
A tervezett módosítás nem érint termőföldet, így a Kormányhivatal nem érintett a környezeti értékelés szükségességének eldöntésében.

A Kormányhivatal hatásköre a termőföld védelméről szóló 2007. évi CXXIX. törvény 32. § (1) bekezdésén, valamint a földművelésügyi hatósági és igazgatási feladatokat ellátó szervek kijelöléséről szóló 383/2016. (XII. 2.) Kormányrendelet (a továbbiakban KR) 52. §, illetékességét a KR 3. § (2) bekezdése határozza meg.

Győr, 2024. elektronikus időbélyegző szerint

Széles Sándor főispán nevében és megbízásából

Szemerits Attila
osztályvezető



GYŐR-MOSON-SOPRON VÁRMEGYEI KORMÁNYHIVATAL

Szaksz Vince úr részére
városi főépítész

Iktatószám: 12.025/2024.
Ügyintéző: Szabó Csabáné
Telefonszám: 96/896-095

Győr Megyei Jogú Város Polgármesteri Hivatala
Településfejlesztési és Városstratégiai Főosztály
Főépítészeti Osztály

hivatali kapu útján

Tárgy: **SZTM 2024-002** településrendezési eszköz módosítása, egyszerűsített eljárás, környezeti értékelés előzetes egyeztetés

Tisztelt Főépítész Úr!

Hivatkozott számú megkeresésére az ingatlanügyi hatósági jogkörben eljáró Győr-Moson-Sopron Vármegyei Kormányhivatal (a továbbiakban: Kormányhivatal) *az egyes tervek, illetve programok környezeti vizsgálatáról szóló 2/2005. (I.11.) Korm. rendelet* (a továbbiakban: SKVr.) 3. számú mellékletre hivatkozva tájékoztatja, hogy csak érintettség esetén vesz részt és ad véleményt, a termőföld mennyiségi védelmére kiterjedően, a környezeti értékelés szükségességéről:

Belterületi fekvésű területek földvédelmi szempontból nem tartoznak *a termőföld védelméről szóló 2007. évi CXXIX. törvény* (a továbbiakban: Tfv.) hatálya alá. Ezért a **Kormányhivatal nem érintett a környezeti értékelés szükségességének eldöntésében** a módosítással kapcsolatban.

A Kormányhivatal hatásköre Tfv.7. § (1) bekezdésén, valamint *a földművelésügyi hatósági és igazgatási feladatokat ellátó szervek kijelöléséről szóló 383/2016. (XII. 2.) Kormányrendelet* 37. § (1) bekezdésén, illetékessége *a fővárosi és vármegyei kormányhivatalokról, valamint a járási (fővárosi kerületi) hivatalokról szóló 568/2022. (XII. 23.) Korm. rendelet* 2. § (1) bekezdésén alapul.

Győr, elektronikus időbélyegző szerint

Széles Sándor főispán nevében és megbízásából:

Bakody Attila
főosztályvezető



GYŐR-MOSON-SOPRON VÁRMEGYEI KATASZTRÓFAVÉDELMI IGAZGATÓSÁG
IGAZGATÓHELYETTESI SZERVEZET
VÍZÜGYI HATÓSÁG

Iktatószám: 35800/1136-1/2024.ált

Tárgy: Győr, SZTM 2024-002 számú, Győr Nagymenyéri út és Bálványosi csatorna közötti 02133 számú övezet településrendezési eszközeinek módosítás, egyszerűsített eljárás – **környezeti vizsgálat szükségessége**

Hiv. szám: 5642-2/2024.

Ügyintéző: Gottwald Erzsébet

Telefon: +36-96-518-297

Győr Megyei Jogú Város Polgármesteri Hivatala
Településfejlesztési és Városstratégiai Főosztály
Főépítési Osztály

Győr
Városház tér 1.
9021

Tisztelt Szaksz Vince Városi Főépítész Úr!

A Győr-Moson-Sopron Vármegyei Katasztrófavédelmi Igazgatóság **(a továbbiakban: Igazgatóság)** Győr, SZTM 2024-002 számú, Győr Nagymenyéri út és Bálványosi csatorna közötti 02133 számú övezet településrendezési eszközeinek módosításával kapcsolatban az alábbi véleményt adja:

A módosítással érintett terület érinti a 35800/5039-11/2023. ált. számú határozattal kijelölt Győr-Révfalu vízbázis hidrogeológiai „A” védőterületét. A vízbázisok, a távlati vízbázisok, valamint az ivóvízellátást szolgáló vízellátási létesítmények védelméről szóló 123/1997. (VII. 18.) Korm. rendelet előírásai jelentősen befolyásolhatják a terület használatát. A terület intenzívebb beépítése miatt a vízbázis védelmének biztosíthatóságát a környezeti értékelésben vizsgálni szükséges.

Fentiek alapján a módosítások kapcsán az egyes tervek, illetve programok környezeti vizsgálatáról szóló 2/2005 (I. 11.) Korm. rendelet szerinti környezeti vizsgálat lefolytatását az Igazgatóság **vízgazdálkodási és vízvédelmi szempontokból szükségesnek tartja**, a módosítások iparbiztonsági szempontokat nem érintenek.

Az Igazgatóság a környezeti értékelést a 2/2005 (I. 11.) Korm. rendelet 4. számú melléklete szerinti tartalmi követelmények szerint javasolja elkészíteni, különös tekintettel a módosítások kapcsán várható hatások vízbázisra gyakorolt hatásainak vizsgálatára és a vízbázisra gyakorolt várható káros hatások elkerülésére, csökkentésére vonatkozó javaslatokra.

Az Igazgatóság véleményét az egyes tervek, illetve programok környezeti vizsgálatáról szóló 2/2005 (I. 11.) Korm. rendelet szerinti eljáráshoz adta meg. A Hatóság hatáskörét a vízügyi igazgatási és a vízügyi, valamint a vízvédelmi hatósági feladatokat ellátó szervek kijelöléséről szóló 223/2014. (IX. 4.) Korm. rendelet **(a továbbiakban: Korm. rendelet)** 10. § (1)

bekezdés 1. pontja és 10. § (3a) bekezdése, illetékességét a Korm. rendelet 10. § (2) bekezdése, valamint a 2. melléklet 1. pontja állapítja meg.

Kelt, Győr, az elektronikus dátumbélyegző szerint

Tisztelettel:

**Sallai Péter t. dandártábornok
tűzoltósági főtanácsos
igazgató**

nevében és megbízásából:

**Sipos Bernadett
hatósági szolgálatvezető-helyettes**

Készült: 1 példány
Terjedelem: 2 oldal
Továbbítva: Elektronikus úton
Kapja: 1. Győr Megyei Jogú Város Polgármesteri Hivatala Főépítész Osztály (9021 Győr, Városház tér 1.)
2. Irattár

ZÁRADÉK

A dokumentum elektronikus aláírással hitelesített
35800/1136-1/2024.ált.



NEMZETI NÉPEGÉSZSÉGÜGYI ÉS GYÓGYSZERÉSZETI KÖZPONT
Kémiai Biztonsági és Kompetens Hatósági Főosztály
Kémiai Biztonsági Kockázatértékelési Osztály

Iktatószám: NNGYK/08886-2/2024
Ügyintéző: Czékus Miklós
Telefon: 06(1)476-1298

Tárgy: Településrendezési eszközök
módosításának véleményezése

Hivatkozási szám: 5642-2/2024
Ügyintézőjük: Vargáné Papp Katalin
Melléklet: -

Szaksz Vince
városi főépítész részére

Győr Megyei Jogú Város Polgármesteri Hivatala
Hivatali kapun keresztül megküldött dokumentum

Tisztelt Főépítész Úr!

Az egyes tervek, illetve programok környezeti vizsgálatáról szóló 2/2005. (I. 11.) Korm. rendelet (3. sz. melléklete II/2. pontja) hatálya alá eső tervek esetében a véleményezésben az országos tisztifőorvos a kémiai biztonságra kiterjedően „*érintettség esetén*”, nem „*minden*” esetben vesz részt.

Győr Megyei Jogú Város településrendezési eszközeinek oktatási infrastruktúra-fejlesztés miatti módosításához a Nemzeti Népegészségügyi és Gyógyszerészeti Központnak (NNGYK) észrevétele nincs, a módosításnak önmagában kémiai biztonsági szempontú környezeti hatása nem várható, a környezeti vizsgálat elvégzését nem tartja szükségesnek.

Kérem, szíveskedjenek a NNGYK-t kifogást nem emelő véleményezőnek tekinteni. Az eljárás további szakaszában a NNGYK csak abban az esetben kíván részt venni, amennyiben konkrét, a kémiai biztonságról szóló 2000. évi XXV. törvény hatálya alá eső kérdések merülnek fel, de akkor készséggel állunk rendelkezésükre.

Budapest, 2024. február „9”

Tisztelettel:

Dr. Müller Cecília
országos tisztifőorvos
névén és megbízásából



Kapják: Címzett, Irattár



GYŐR-MOSON-SOPRON VÁRMEGYEI KORMÁNYHIVATAL

ÁLLAMI FŐÉPÍTÉSZI IRODA

Dr. Dézsi Csaba úr részére
polgármester

Győr Megyei Jogú Város Önkormányzata

Hivatali kapun

Iktatószám: GY/15/00314-2/2024.

Ügyintéző: Németh Edina/ Kapcsáné Pintye
Mariann

Telefonszám: titkárság +96/795-678

Hivatkozási szám: 5642-2/2024

Tárgy: Győr Megyei Jogú Város településrendezési eszközeinek SZTM 2024-002 számú „Győr, Nagymegyeri út és Bálványosi csatorna közötti 02133 számú övezetet érintő tervezési terület településrendezési eszköz módosítása” – Véleménykérés környezeti vizsgálat szükségességéről

Ez a levél kizárólag elektronikus úton kerül megküldésre.

Tisztelt Polgármester Úr!

A Győr-Moson-Sopron Vármegyei Kormányhivatal Állami Főépítészeti Irodája (továbbiakban: Állami Főépítészeti Iroda) a Hivatali kapun 2024. február 5-én érkezett a Győr Megyei Jogú Város Önkormányzata (továbbiakban: Önkormányzat) településrendezési eszközeinek „Győr, Nagymegyeri út és Bálványosi csatorna közötti 02133 számú övezetet érintő tervezési terület településrendezési eszköz módosítása - Véleménykérés környezeti vizsgálat szükségességéről” elnevezésű dokumentációjában foglaltakkal kapcsolatban az alábbi **véleményt adja**:

A településtervek tartalmáról, elkészítésének és elfogadásának rendjéről, valamint egyes településrendezési sajátos jogintézményekről szóló 419/2021. (VII. 15.) Korm. rendelet (a továbbiakban: Korm. rendelet) 60. §. (3) bekezdésében meghatározottak, valamint az egyes tervek, illetve programok környezeti vizsgálatáról szóló 2/2005. (I. 11.) Korm. rendelet (továbbiakban: SKVr.) 4. § (1-2) bekezdéseiben foglaltak szerint **véleménye** az alábbi:

Az Állami Főépítészeti Iroda a környezeti értékelés elkészítését szükségesnek tartja.

Az SKVr. 1§. (3) bekezdés a) pontja szerint a környezeti hatás jelentőségét az Állami Főépítészeti Iroda eseti meghatározás alapján döntötte el, az SKVr. 2. mellékletében foglaltak szerinti mérlegelés alapján. A dokumentáció vizsgálata során **az Állami Főépítészeti Iroda megállapította**, hogy a rendezési terv módosítása:

1. A várható környezeti hatások nagyságrendje és területi kiterjedése alapján megállapítható, hogy a terv, illetve program jelentős mértékben módosíthatja a területen egyidejűleg tartózkodók számát, ezáltal a tervezési területen kívül eső területek forgalmát is befolyásolhatja; hiszen a központi vegyes övezet módosításánál, a szintszám emelkedésével, megnőhet a tervezett épületekben egyszerre tartózkodók száma, a közoktatási terület körül mindig nagyobb forgalommal lehet számolni.

A Korm. rendelet (a továbbiakban: Korm. rendelet) 60. § (3) bekezdése alapján: „Ha a rendezési terv készítése és módosítása esetén, az egyes tervek, illetve programok környezeti vizsgálatáról szóló 2/2005. (I. 11.) Korm. rendelet (a továbbiakban: SKVr.) 4. §-a szerinti - a várható környezeti hatások jelentőségének eldöntésére irányuló - eljárás során a környezet védelméért felelős szervek úgy nyilatkoznak, hogy szükséges környezeti értékelést készíteni, akkor ezzel egyidejűleg azt is meghatározzák az önkormányzat számára, hogy a 2. melléklet 2. pontja szerinti települési környezeti értékelést milyen konkrét tartalommal és részletezettséggel kell elkészíteni.”

A Korm. rendelet 2. melléklet 2. pontja alapján az Állami Főépítési Iroda az alábbi pontok vizsgálatát tartja feltétlenül szükségesnek:

2. Ha az SKVr. szerint szükséges környezeti értékelés, az alátámasztó javaslat részeként települési környezeti értékelés készül, amely a következőket tartalmazza:

2.1. A települési környezetértékelés folyamatának, a terv vagy program tartalmi körvonalainak, fő céljainak, más tervekhez való viszonyának, valamint egyéb lényeges tervekkel és programokkal való kapcsolatának bemutatása. A terv alapján megvalósítandó **alternatíva kiválasztásának okai, beleértve az alternatívák vizsgálatának leírását** és a szükséges információk összeállítása során felmerült bármilyen **nehézséget**.

2.2. A településterv környezeti értékelést igénylő változásainak azonosítása, rövid ismertetése.

2.3 A valószínűsíthetően jelentősen érintett területek környezeti jelenlegi állapotának bemutatása, kiemelten a környezeti szempontból különösen fontos területeket érintően, azok lényeges szempontjai és valószínűsíthető fejlődése, illetve a terv megvalósulásának elmaradása esetén annak valószínűsíthető fejlődése.

2.4. A településterv várható környezeti hatásainak, következményeinek feltárása:

a) A településterv egészének általános értékelése, a tervi elemek, intézkedések összevetése a releváns környezet- és természetvédelmi célokkal (**helyi**), illetve annak bemutatása, hogy a településterv kidolgozása során miképpen vették figyelembe ezeket, illetve bármely egyéb környezeti szempontot

b) A településterv részletes értékelése, a településtervben foglaltak megvalósulása esetén a környezeti következmények feltárása, értékelése:

ba) a településterv egésze szempontjából meghatározó környezeti állapotjellemzők bemutatása,

bb) a településrendezési és szakági javaslatok környezetvédelmi összefüggéseinek bemutatása, a várható (közvetlen és közvetett) környezeti hatások, beleértve a biológiai sokféleségre, a lakosságra, az emberi egészségre, az állat- és növényvilágra, a talajra, a vízre, az éghajlati tényezőkre, az anyagi javakra, **a kulturális örökségre (beleértve az építészeti és régészeti örökséget), a tájra, valamint a fenti tényezők közötti kölcsönhatásokra gyakorolt hatásokat**; környezeti feltételek, a feltárt konfliktusok alapján **szükséges intézkedések meghatározása: környezeti elemenként**, hatótényezőnként és környezeti rendszerenként, melyet a ba) pont esetén a Megalapozó vizsgálatnak, e pont esetén az Alátámasztó javaslatnak a releváns (természeti, táji, örökségvédelmi és a környezet védelmével kapcsolatos) szakági munkarészei tartalmazhatnak, és amelyeket a környezeti értékelés hivatkozással mutat be.

c) Tervi elemek részletes értékelése, a 2.1. pontban azonosított tervi elemek tekintetében feltárással és értékeléssel kerülnek a megvalósulásuk esetén a várható jelentős környezeti (közvetlen és közvetett) hatások, beleértve a biológiai sokféleségre, a lakosságra, az emberi egészségre, az állat- és növényvilágra, a talajra, a vízre, az éghajlati tényezőkre, az anyagi javakra, a kulturális örökségre (beleértve az építészeti és régészeti örökséget), a tájra, valamint ezen tényezők közötti kölcsönhatásokra gyakorolt hatásokat, a közvetett módon hatást kiváltó tényezők miatt fellépő hatások – a tervi elem települési szintű jellege által megkövetelt részletezettséggel.

2.5. A településterv és a tervi elemek részletes értékeléséből levont következtetések

a) azon környezeti jellemzők, környezeti rendszerek azonosítása, amelyekre jelentős hatással vannak a tervi elemek,

b) azon fejlesztések, tervi elemek azonosítása, amelyek környezeti szempontból negatív hatást gyakorolnak, és annak csökkentése valamilyen intézkedést igényel.

2.6. A megvalósulás során várható jelentős kedvezőtlen környezeti hatások megelőzésére, elkerülésére, csökkentésére, minél teljesebb ellensúlyozására irányuló településtervi intézkedések, és ezen intézkedések várható hatékonyságának bemutatása.

2.7. Monitoringjavaslat-értékelés a fellépő környezeti hatásokra.

2.8. A 2.1–2.7. pontokban megadott valamennyi információra kiterjedő közérthető összefoglaló. fejlődése, illetve a terv megvalósulásának elmaradása esetén annak valószínűsíthető fejlődése.

A fentiek alapján az Állami Főépítészeti Iroda véleménye az, hogy szükség van a környezeti értékelés elkészítésére, és az Önkormányzat által megadott paraméterek alapján ezt a vonatkozó jogszabály szerint, **kiemelten az épített környezetre, a kulturális örökségre (beleértve az építészeti és régészeti örökséget), a tájra gyakorolt hatásokra, illetve annak védelmére vonatkozóan kell elvégezni.**

Az Állami Főépítészeti Iroda véleménye az, hogy a terület jelenleg is túlterhelt, a közlekedési kapcsolatok nem kielégítőek. További sűrűség növelést, terhelést a terület a jelenlegi közlekedési kapcsolatokkal nem bír el.

Az Állami Főépítészeti Iroda az alábbiakra hívja fel az Önkormányzat figyelmét:

*Az épített környezet alakításáról és védelméről szóló 1997. évi LXXVIII. törvény (a továbbiakban: Étv.) 2.§ 5. pontja alapján: „**Épített környezet: a környezet tudatos építési munka eredményeként létrehozott, illetve elhatárolt épített (mesterséges) része, amely elsődlegesen az egyéni és a közösségi lét feltételeinek megteremtését szolgálja.**”*

*Az Étv. 3. § (1) bekezdés b) pontja alapján: **”az épített környezet alakítását és védelmét a jogszabályokban előírt építészeti, településképi műszaki, biztonsági, egészségügyi, rendeltetési és használati, továbbá környezet- és természetvédelmi követelményekkel összhangban kell megvalósítani.**”*


Az Állami Főépítészeti Iroda véleménye az, hogy az eljárások során nem csak a már létező épített környezet, táj, kulturális örökség vizsgálatára kell kitérni, hanem a jelen eljárás során megépítendő elemekre is.

Győr, elektronikus időbélyegző szerint

Tisztelettel,

Széles Sándor főispán nevében és megbízásából

Németh Edina
állami főépítész



GYŐR-MOSON-SOPRON VÁRMEGYEI KORMÁNYHIVATAL

Dr. Dézsi Csaba András úr részére
polgármester

Iktatószám: GY/41/00430-2/2024

Ügyintéző: Pandur László

Telefonszám: (96) 896-150

Győr Megyei Jogú Város Önkormányzata

Hivatkozási szám:5642-2/2024.

foepitesz@gyor.gov.hu e-mail cím útján,
hivatali kapu útján

Tárgy: Győr megyei jogú város településrendezési eszközeinek módosítása

Ez a levél kizárólag elektronikus úton kerül megküldésre.

Tisztelt Polgármester Úr!

Győr megyei jogú város településrendezési eszközeinek **SZTM 2024-002** munkaszámú felülvizsgálatával kapcsolatos szíves megkeresésére a Győr-Moson-Sopron Vármegyei Kormányhivatal (a továbbiakban: Kormányhivatal) az alábbi véleményt adja:

A módosítással érintett terület nem része országos jelentőségű védett természeti területnek, nem része a Natura 2000 hálózatnak, sem az Országos Ökológiai Hálózatnak. A módosítás táj- és természetvédelmi érdeket nem sért, a módosítás ellen a Kormányhivatal nem elem kifogást.

Általánosságban a Kormányhivatal zajvédelmi, levegőtisztaság-védelmi és hulladékgazdálkodási szempontokból a módosítás tartalmához észrevételt nem tesz, további feltételeket az építési engedélyezési, ill. egyéb eljárások további szakaszaiban közöl.

A Kormányhivatal álláspontja szerint nem szükséges az egyes tervek, illetve programok környezeti vizsgálatáról szóló 2/2005. (I. 11.) Korm. rendelet szerinti környezeti értékelés elkészítésére.

A Kormányhivatal fenti véleményét a természetvédelmi hatósági és igazgatási feladatokat ellátó szervek kijelöléséről szóló 625/2022. (XII. 30.) Korm. rendelet 18. § d) pontja, a környezetvédelmi hatósági és igazgatási feladatokat ellátó szervek kijelöléséről szóló 624/2022. (XII. 30.) Korm. rendelet 14. § (1) bekezdés c) pontja, valamint a településtervek tartalmáról, elkészítésének és elfogadásának rendjéről, valamint egyes településrendezési sajátos jogintézményekről szóló 419/2021. (VII. 15.) Korm. rendelet 11. melléklet 5. és 5a. pontja alapján adta meg.

Győr, elektronikus időbélyegző szerint

Tisztelettel,

Pandur László
osztályvezető

Környezetvédelmi, Természetvédelmi és Hulladékgazdálkodási Főosztály
Természetvédelmi Osztály

9022 Győr, Czuczor Gergely u. 18–24. - Telefon: +36 (96) 896-151 - Fax: +36 (96) 795-605
E-mail: termeszetvedelem@gyor.gov.hu, -KRID: 543186751, - Honlap: www.kormanyhivatalok.hu

Iktatószám: **SZTFH-BANYASZ/2370-2/2024** Azonosító szám:
Tárgy: **Győr, Nagymegyeri út és Bálványos csatorna közötti 02133 sz. övezet érintő tervezési terület településrendezési eszközeinek módosítása, környezeti vizsgálat (SZTM 2024-002)** Hivatkozási szám:
Ügyintéző: **Oláh Enikő**
Telefon: **88/550-954**
E-mail: **eniko.olah@sztfh.hu**
Mellékletek:

Győr Megyei Jogú Város Polgármesteri Hivatala9021 Győr

Városház tér 1.

A Szabályozott Tevékenységek Felügyeleti Hatósága Bányászati és Gázipari Főosztály Veszprémi Bányafelügyeleti Osztálya (továbbiakban: Bányafelügyelet) a 2/2005. (I.11.) Korm. rendelet 3. sz. melléklet II. 2. f. pontja értelmében a környezeti értékelés szükségességével kapcsolatosan földtani és ásványvagyon védelmi szakkérdésben foglal állást.

A rendezési terv módosításával kapcsolatban megállapítható, hogy földtani, ásványvagyon védelmi és bányászati jogot érintő problémát nem vet fel. Az idézett kormányrendelet szerint környezeti vizsgálat a Bányafelügyelet feladatkörének szempontjából szükségtelen.

Veszprém, *időbélyegző szerint*

Dr. Biró Marcell
elnök
nevében és megbízásából

Kertész László
osztályvezető
(kiadmányozó)

Kapják:

1. Címzett hivatali kapun
2. Irattár



BUDAPEST FŐVÁROS
KORMÁNYHIVATALA

NÉPEGÉSZSÉGÜGYI FŐOSZTÁLY

Szaksz Vince városi főépítész, osztályvezető
részére

Győr Megyei Jogú Város Önkormányzata
Településfejlesztési és Városstratégiai Főosztály
Főépítész Osztály

Iktatószám: BP/FNEF/00955-2/2024.
Ügyintéző: Rácz Eszter
Telefonszám: 06 (1) 465-3866
E-mail: kozeg1@nfo.bfkh.gov.hu
Tárgy: Véleményezés természetes gyógytényező
érintettség szempontjából.

Hiv. szám: 5642-2/2024.

Ez a levél kizárólag elektronikusan kerül megküldésre!

Tisztelt Városi Főépítész, Osztályvezető Úr!

Győr MJV településrendezési eszközeinek – SZTM 2024-002. sz. „Győr Nagymegyeri út és Bálványosi csatorna közötti 02133 számú övezet érintő tervezési terület – módosítása és ehhez kapcsolódó környezeti értékelés tárgyában, hivatkozott számú levelében történt megkeresése kapcsán a népegészségügyi feladatkörében eljáró Budapest Főváros Kormányhivatala (a továbbiakban: BFKH) az alábbi tájékoztatást adja.

A módosítás alá vont területen természetes gyógytényező érintettsége nem áll fenn, ezért jelen esetben a BFKH véleményezési lehetőséggel nem rendelkezik.

Érintettség esetén a BFKH, mint államigazgatási szerv feladatát *a településtervek tartalmáról, elkészítésének és elfogadásának rendjéről, valamint egyes településrendezési sajátos jogintézményekről* szóló 419/2021. (VII. 15.) Korm. rendelet 11. számú mellékletének 26. pontja továbbá mint a környezet védelméért felelős szerv feladatát az *egyes tervek, illetve programok környezeti vizsgálatáról* szóló 2/2005. (I. 11.) Korm. rendelet (a továbbiakban: Korm. rendelet) 3. számú melléklete II.2. pontjának g) bekezdése állapítja meg.

A BFKH jelen iratot *az elektronikus ügyintézés és a bizalmi szolgáltatások általános szabályairól* szóló 2015. évi CCXXII. törvény 9. § (1) bekezdésére tekintettel elektronikus úton küldi meg.

Közegészségügyi Osztály 1.

1138 Budapest, Váci út 174. – 1550 Bp., Pf.: 203 – Telefon: +36 (1) 465-3866 – Fax: +36 (1) 465-3853
Hivatali kapu KRID azonosító: 427094958
E-mail: kozeg1@nfo.bfkh.gov.hu - Honlap: www.kormanyhivatalok.hu

A BFKH felhívja a figyelmet arra, hogy a BFKH-val elektronikus úton szükséges kapcsolatot tartani (szervezetnév: BFKHNSZSZ, KRID azonosító kód: 427094958).

A BFKH kéri a fentiek szíves elfogadását.

Budapest, – dátum a digitális aláírás szerint

Üdvözlettel:


dr. Sára Botond
főispán megbízásából

dr. Somogyi Rozália
osztályvezető

Melléklet: –

Kapja:

1. Győr Megyei Jogú Város Önkormányzata – Hivatali kapu
2. Irattár



GYŐR-MOSON-SOPRON VÁRMEGYEI KORMÁNYHIVATAL

Dr. Dézsi Csaba András úr részére
Polgármester
Győr Megyei Jogú Város Önkormányzata

Iktatószám: GY/NEF/00191-2/2024.

Ügyintéző: Dr. Sziládi Zsuzsanna/
dr. Tavasziné dr. Tímár Karolina

Telefon: 96/896-276

Hiv. szám: 5642-2/2024.

Ügyintéző: Vargáné Papp Katalin

Tárgy: Győr Megyei Jogú Város településrendezési eszközök SZTM 2024-002 számú módosítása – egyszerűsített eljárás - környezeti értékelés előzetes egyeztetése -

Tisztelt Polgármester Úr!

A közegészségügyi hatáskörben eljáró Győr-Moson-Sopron Vármegyei Kormányhivatal Népegészségügyi Főosztálya (9024 Győr, Jósika u. 16., továbbiakban: Kormányhivatal), mint a környezet védelméért felelős közigazgatási szerv **Győr Megyei Jogú Város Településrendezési eszközeinek módosítási eljárásában** a megküldött dokumentációban foglaltak alapján A településtervek tartalmáról, elkészítésének és elfogadásának rendjéről, valamint egyes településrendezési sajátos jogintézményekről szóló 419/2021. (VII. 15.) Korm. rendelet (a továbbiakban: Korm. rendelet) 60. (3) bekezdésében meghatározottak, valamint az egyes tervek, illetve programok környezeti vizsgálatáról szóló 2/2005. (I. 11.) Korm. rendelet (továbbiakban: SKVr.) 4. § (1-2) bekezdéseiben foglaltak szerint **véleménye** az alábbi:

A Kormányhivatal álláspontja szerint, a rendelkezésre álló dokumentációban foglaltak alapján **Győr Megyei Jogú Város Önkormányzatának**, mint kidolgozónak **szükséges** környezeti értékelést készíteni az önkormányzat tulajdonát képező győri 11674/1 hrsz.-ú ingatlanon történő fejlesztési elképzeléséhez kapcsolódó módosítási javaslat vonatkozásában.

A közegészségügyi szerv a kidolgozó által készített dokumentáció alapján úgy ítélte meg, hogy a jelzett módosítás **számottevő hatást gyakorolhat a környezetre, az emberi egészségre.**

Indokolás:

Az Önkormányzat a csatolt tervdokumentációban foglaltak szerint **Különleges oktatási központok övezetébe** kívánja besorolni a győri 11674/1 hrsz.-ú ingatlan területét arra hivatkozással, hogy az önkormányzat a városrész jelenleg hiányzó, illetve nem megfelelő alapfokú oktatási-nevelési infrastruktúráját kívánja fejleszteni.

Az OTÉK 24. § (2) bekezdés d) pontjában foglaltak szerint különleges beépítésre szánt területként határozható meg az oktatási központok területe. A különleges beépítésre szánt területbe azok a területek tartoznak, amelyeken az elhelyezhető építmények **rendeltetésük miatt jelentős hatást gyakorolnak a környezetükre.**

A fent hivatkozott jogszabályi rendelkezésben meghatározottak alapján a tervezett alapfokú oktatási-nevelési intézmény működése, működtetése okán jelentős hatással lehet az emberi egészségre és környezetére pl. zajhatás, infrastruktúra fejlesztése, parkolás, megnövekedett forgalom, levegőszennyezés.stb.

Továbbá vizsgálni szükséges a megjelölt győri 11674/1 hrsz.-ú ingatlan tekintetében a fejlesztés tartalmát, ugyanis az ingatlan hidrogeológiai „A” védőbázison található a Győr-Moson-Sopron Megyei Katasztrófavédelmi Igazgatóság Igazgatóhelyettesi Szervezet Vízügyi Hatósága által 2023. december 01. napján meghozott 35800/5039-11 és 14/2023.ált számú határozatokban foglaltak alapján. Ezen ingatlan esetében tehát a vízkészlet természetes védettsége okán jelentős korlátozások lehetnek a tervezett fejlesztéssel kapcsolatban, amelyről részletes információ jelenleg nem áll rendelkezésre.

Összefoglalva a fent leírtakat a Kormányhivatal álláspontja szerint a tervezett módosítás jelentős környezeti problémákat generálhat, amelyek jelentős hatással lehetnek az emberi egészségre, az embert körülvevő környezetre, ezért azok negatív hatásainak megelőzése hangsúlyos feladat. (Korm. rendelet 2. számú melléklet 2. pont 2.4. alpontja)

A környezeti értékelés elkészítése során kidolgozandó elemek:

- Felszíni vizek érintettsége és védelme
- Felszín alatti vizek érintettsége és védelme
- Vízgazdálkodás, vízellátás
- Szennyvízkezelés
- Csapadékvíz elvezetés, felszíni vízrendezés
- Levegőminőség várható változásai (közlekedési), levegő tisztaság és védelme
- Zaj – és rezgésvédelem
- Sugárzásvédelem
- Hulladékkezelés
- Káros hatások elkerülésére tett javaslatok
- Monitorozási javaslatok.

A környezeti értékelés elkészítése során alkalmazandó jogszabályok:

- A vízgazdálkodásról szóló 1995. évi LVII. törvény,
- a vízszennyező anyagok kibocsátásaira vonatkozó határértékekről és alkalmazásuk egyes szabályairól szóló 28/2004. (XII. 25.) KvVM rendelet,
- a felszíni vizek megfigyelésének és állapotértékelésének egyes szabályairól szóló 31/2004. (XII. 30.) KvVM rendelet,
- a felszíni víz vízszennyezettségi határértékeiről és azok alkalmazásának szabályairól szóló 10/2010. (VIII. 18.) VM rendelet,
- a felszín alatti víz állapota szempontjából érzékeny területen lévő települések besorolásáról szóló 27/2004. (XII. 25.) KvVM rendelet,
- az országos településrendezési és építési követelményekről szóló 253/1997. (XII. 20.) Korm. rendelet,
- a felszín alatti víz és a földtani közeg környezetvédelmi nyilvántartási rendszer (FAVI) adatszolgáltatásáról szóló 18/2007. (V. 10.) KvVM rendelet,
- a földtani közeg és a felszín alatti vízszennyezéssel szembeni védelméhez szükséges határértékekről és a szennyezések méréséről szóló 6/2009. (IV. 14.) KvVM-EüM-FVM együttes rendelet,
- a felszín alatti vizek vizsgálatának egyes szabályairól szóló 30/2004. (XII. 30.) KvVM rendelet,
- a felszín alatti vizek minősége védelmének szabályairól szóló 219/2004. (VII. 21.) Korm. rendelet
- **a vízbázisok, a távlati vízbázisok, valamint az ivóvízellátást szolgáló vízellátási létesítmények védelméről szóló 123/1997. (VII. 18.) Korm. rendelet,**
- a levegő védelméről szóló a 306/2010. (XII. 23.) Korm. rendelet,
- a levegőterheltségi szint határértékeiről és a helyhez kötött lég-szennyező pontforrások kibocsátási határértékeiről szóló 4/2011. (I. 14.) VM rendelet,
- a levegőterheltségi szint és a helyhez kötött légszennyező források kibocsátásának vizsgálatával, ellenőrzésével, értékelésével kapcsolatos szabályokról szóló 6/2011. (I. 14.) VM rendelet,
- az egyes tevékenységek illékony szerves vegyület kibocsátásának korlátozásáról szóló 26/2014. (III. 25.) VM rendelet,
- a környezeti zaj és rezgés elleni védelem egyes szabályairól szóló 284/2007. (X. 29.) Korm. rendelet,
- a zajkibocsátási határértékek megállapításának, valamint a zaj - és rezgés-kibocsátás ellenőrzésének módjáról 93/2007. (XII. 18.) KvVM rendelet,
- a hulladékról szóló 2012. évi CLXXXV. törvény,
- az építési és bontási hulladékok kezelésének részletes szabályairól szóló 45/2004. (VII. 26.) BM-KvVM együttes rendelet,

- a hulladékkal kapcsolatos nyilvántartási és adatszolgáltatási kötelezettségekről szóló 309/2014. (XII. 11.) Korm. rendelet,
- a hulladékgazdálkodási közszolgáltatás végzésének feltételeiről szóló 385/2014. (XII. 31.) Korm. rendelet,
- a veszélyes hulladékkal kapcsolatos egyes tevékenységek részletes szabályairól szóló 225/2015. (VIII. 7.) Korm. rendelet,
- a hulladékgazdálkodással kapcsolatos ártalmatlanítási és hasznosítási műveletek felsorolásáról szóló 43/2016. (VI. 28.) FM rendelet.

A Kormányhivatal hatáskörét a Korm. rendelet 11. számú melléklet 12. pontja, az Skvr. 3. számú melléklet II.1.c) pontja, illetékességét a fővárosi és megyei kormányhivatal, valamint a járási (fővárosi kerületi) hivatal népegészségügyi feladatai ellátásáról, továbbá az egészségügyi államigazgatási szerv kijelöléséről 385/2016. (XII. 2.) Korm. rendelet 2. § (1) bekezdés c) ca) pontja határozza meg.

Győr, elektronikus időbélyegző szerint

Tisztelettel:

Széles Sándor főispán nevében és megbízásából

Dr. Bánfi Virág
osztályvezető

Értesül:

1. Címzett – Hivatali kapu útján
2. Irattár

Győr Megyei Jogú Város Jegyzője
Hatósági Főosztály – Környezetvédelmi Osztály

✉ 9021 Győr, Honvéd liget 1.

☎ Tel: 36/96/500-411

Ügyfélfogadási idő: Hétfő 8.30 - 15.00 óráig

Szerda 12.30 – 15.00 óráig

e-papír: Győr Megyei Jogú Város Önkormányzata Csütörtök 8.00 - 17.30 óráig
cégkapu: GYORONK - KRID szám: 140565923
e-mail: kornyeztvedelem@gyor-ph.hu

Ügyiratszám: 10789-2/2024.

Ügyintéző: Ujhelyi Zoltán

Telefon: 36/96/500-442

Tárgy: SZTM 2024-002. Győr, Nagymenyéri út és Bálványosi csatorna közötti 02133 számú övezet érintő tervezési terület településrendezési eszköz módosítása - környezeti értékelés előzetes egyeztetése

Hivatkozás: 5642-2/2024. - Vargáné Papp Katalin

Győr Megyei Jogú Város Polgármesteri Hivatala
Településfejlesztési és Városstratégiai Főosztály
Főépítészeti Osztály
Szakasz Vince főépítész

Helyben

Tisztelt Főépítész Úr!

Az egyes tervek, illetve programok környezeti vizsgálatáról szóló 2/2005. (I. 11.) Korm. rendelet 4. § (4) bekezdése értelmében **2024. február 5.** napján véleménykérés céljából kereste meg Osztályunkat, arra vonatkozóan, hogy a hatáskörünkbe tartozó környezet- és természetvédelmi szakterületet illetően várható-e jelentős környezeti hatás a tárgyi termódosítással összefüggésben.

A Korm. rendelet 4. § (2) bekezdése és a 3. sz. melléklete II.2.a. pontja értelmében **a jegyző a helyi környezet- és természetvédelemre kiterjedően** vesz részt az eljárásban.

Fentiekre tekintettel az alábbi véleményt adom:

A megkereséshez csatolt tervdokumentáció alapján – Győr Megyei Jogú Város Önkormányzatának Közgyűlésének a környezetvédelemről szóló 63/2003. (XII. 19.) önkormányzati rendeletében, a „Bécsi úti nádas” helyi jelentőségű természetvédelmi területté nyilvánításáról szóló 31/2004. (V. 28.) önkormányzati rendeletében, valamint Győr helyi jelentőségű védett természeti területeiről és helyi jelentőségű védett természeti értékeiről szóló 7/2022. (III. 22.) önkormányzati rendeletében jóváhagyott – helyi környezet- és természetvédelmi követelményekre kiterjedő, jelentős környezeti hatás nem várható a tárgyi termódosítással összefüggésben, azonban érdemi vizsgálat hiányában nem dönthető el jelen településrendezési termódosítás környezeti hatása, ezért **javasolt a környezeti értékelés elvégzése.**

Kelt: Győr, elektronikus aláírás alapján

Nagyné Dr. László Edit jegyző nevében és megbízásából:

Herman Etelka
osztályvezető

Kapja:

Győr Megyei Jogú Város Polgármesteri Hivatala Településfejlesztési és Városstratégiai Főosztály
Főépítési Osztály (Helyben: háziposta, e-mail)



BUDAPEST FŐVÁROS
KORMÁNYHIVATALA
ÉPÍTÉSÜGYI ÉS ÖRÖKSÉGVÉDELMI FŐOSZTÁLY

Ügyiratszám: **BP/2602/0149-2/2024**
Ügyintéző neve: dr. Tóth János Attila

Tárgy: Győr településrendezési
eszközeinek SZTM 2024-002 sz.
módosítása részterületre – örökségvédelmi
vélemény környezeti értékelésről

Telefon: 061/795-9045
E-mail: toth.janos.attila@bfkh.gov.hu

Melléklet: —
Hiv. szám: **5642-2/2024**
Ügyintézőjük: Vargáné Papp Katalin

Szaksz Vince városi főépítész

Győr Megyei Jogú Város Önkormányzata

9021 Győr
Városház tér 1.

Ez a levél kizárólag elektronikusan kerül megküldésre.

Tisztelt Főépítész úr!

A fent megjelölt hivatkozási számon és tárgyban kapott megkeresésére az egyes tervek, illetve programok környezeti vizsgálatáról szóló 2/2005. (I.11.) Kormányrendelet 4. § (2) bekezdésében, továbbá a 3. számú melléklet II. 2. h) pontjában foglaltak alapján nyilatkozom, hogy a rendelkezésre álló szakanyagok alapján műemlékvédelmi és régészeti szempontból

az alábbi megjegyzésekkel nem tartom szükségesnek

a környezeti vizsgálat lefolytatását.

A tervezett módosítás területe az Építési és Közlekedési Minisztérium által vezetett közhiteles örökségvédelmi nyilvántartás (továbbiakban: Nyilvántartás) aktuális adatai alapján régészeti lelőhelyet, műemléket nem érint.

Tájékoztatom, hogy amennyiben a tervezett módosítás ún. nagyberuházáshoz kapcsolódik a kulturális örökség védelméről szóló 2001. évi LXIV. törvény 23/C. § (1) bekezdése szerint, úgy nagyberuházás esetén **előzetes régészeti dokumentációkat kell készíteni**. Fenti jogszabály 7. § 20. pontja alapján nagyberuházásnak minősül a földmunkával járó a) bruttó 500 millió forintos értékhatárt meghaladó teljes bekerülési költségű beruházás, c) a Nemzeti Infrastruktúra Fejlesztő Zrt. által kezelt beruházás, e) azon közérdekű célú beruházás, amelynek megvalósítása érdekében a kisajátításról szóló törvény szerint kisajátítást végeztek. Fenti jogszabály 7. § 3. pontja szerint az **előzetes régészeti dokumentáció** valamely terület régészeti érintettségének tisztázására, a régészeti örökség elemeire vonatkozó ismeretek (különösen a lelőhely jellegének, korának, kiterjedésének és intenzitásának) megszerzésére és pontosítására szolgál, valamint az ebből következően elvégzendő régészeti feladatellátás formájának, idő- és költségvonzatainak meghatározásához hozzájáruló, az ismert adatok és források feldolgozásával, a lelőhely állapotában maradandó változással nem járó műszeres lelőhely-, illetve leletfelderítés, terepbejárás és próbafeltárás alkalmazásával készült dokumentum.

Örökségvédelmi Osztály

Cím: 1105 Budapest, Körösi Csoma Sándor út 53–55. Postacím: 1475 Budapest, Pf.: 103. – Telefon: +36 (1) 79-59050

KRID: 422374158

E-mail: oroksegmasodfok@bfkh.gov.hu – Honlap: www.kormanyhivatalok.hu

Ezúton tájékoztatom, hogy a további hatósági eljárások során a területileg illetékes vármegyei örökségvédelmi hatóság, a Győr–Moson–Sopron Vármegyei Kormányhivatal (Építésügyi és Örökségvédelmi Főosztály, Építésügyi és Örökségvédelmi Osztály, 9021 Győr, Árpád út 32.) a Kötv. 62. § a) pontja szerinti állásfoglalását ki kell kérni.

Jelen irat kiadmányozására Budapest Főváros Kormányhivatala kiadmányozási rendjéről szóló 6/2023. (III.01.) utasítás 1. számú melléklete 300.5-300.8 pontjai alapján történt kijelölés szerint került sor.

Budapest, dátum: *elektronikus aláírás szerint*

Tisztelettel,
BFKH feladat- és hatáskörében eljáró,
dr. Sára Botond főispán megbízásából:

dr. Zelenyánszki Éva
ügyintéző

Erről értesül:

1. Címzett – HK



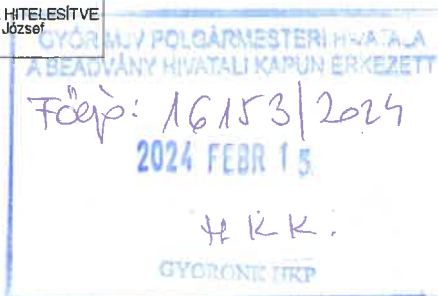
ÉDUVIZIG

ÉSZAK-DUNÁNTÚLI
VÍZÜGYI IGAZGATÓSÁG
GYŐR



A DOKUMENTUM ELEKTRONIKUS ALÁÍRÁSSAL HITELESÍTVE

Kiadmányozta: 2024.02.15 14:37 Németh József



IGAZGATÓ

Dátum:
2024. 02. 15.

Címzett
hivatkozási
száma:
5642-2/2024
Címzett
ügyintézője:
Vargáné Papp
Katalin

Tárgy: SZTM 2024-002 sz. „Győr, Nagymegyeri út és Bálványosi csatorna közötti 02133 számú övezetet érintő tervezési terület településrendezési eszköz módosítása” témában indított településterv módosítása részeként lefolytatásra kerülő környezeti értékelés előzetes egyeztetése

Szaksz Vince részére
városi főépítész

Iktatószám:
37542-0027/2024
Előadó:
Horváth-Futó Petra

Győr Megye Jogú Város Polgármesteri Hivatala
Településfejlesztési és Városstratégiai Főosztály
Főépítési Osztály
Győr
Városház tér 1.
9021

Tisztelt Főépítész Úr!

A SZTM 2024-002 sz. „Győr, Nagymegyeri út és Bálványosi csatorna közötti 02133 számú övezetet érintő tervezési terület településrendezési eszköz módosítása” témában indított településterv módosítása részeként lefolytatásra kerülő környezeti értékelés előzetes egyeztetése tárgyban megküldött dokumentációt áttekintettük, azzal kapcsolatosan az alábbi állásfoglalást adjuk.

Tájékoztatom, hogy Igazgatóságunk nem tartozik a környezetvédelmi és természetvédelmi hatósági és igazgatási feladatokat ellátó szervek kijelöléséről szóló 71/2015. (III. 30.) Korm. rendelet hatálya alá, ezért az egyes tervek, illetve programok környezeti vizsgálatáról szóló 2/2005. (I. 11.) Korm. rendelet 1.§ (3) megfogalmazott környezeti hatások vizsgálatával kapcsolatban nem áll módunkban nyilatkozni.

Az alábbihoz:

1. A Győr 02133 számú szabályozási tömb övezeti átsorolása.
- vízrendezési szempontból hozzájárulunk.

A MI VÍZÜGYÜNK

A beépítések során minden esetben meg kell oldani a csapadékvizek megfelelő szintű, károkozástól mentes elvezetését. A felszíni vizek elvezetését úgy kell megoldani, hogy pangó vizes területek még a részvízgyűjtőkön se alakuljanak ki!

Az országos településrendezési és építési követelményekről szóló 253/1997. (XII. 20.) Kormányrendelet 47. § (8)-(9) bekezdése tartalmazza a csapadékvíz-elvezetésre vonatkozó előírásokat. A telek, terület csapadékvíz-elvezetési rendszerét úgy kell kialakítani, hogy a víz a terepen és az építményekben, továbbá a szomszédos telkeken és építményekben, valamint a közterületen kárt (átázást, kimosást, korróziót stb.) ne okozzon, és a rendeltetésszerű használatot ne akadályozza. A csapadékvíz a telken belül elszivárogtatható, ha ez a telek és a szomszédos telkek, továbbá az építmények állékonyságát és rendeltetésszerű használatát nem veszélyezteti.

Felhívjuk a figyelmet, hogy a tárgyi terület a Győr-RévfaIu Ivóvízbázis kijelölt „A” védőterületére esik, ezért a tervezett beruházások során betartandók a vonatkozó 123/1997. (VII.18.) Korm. rendelet előírásai a vízbázis védelme érdekében.

Továbbá tájékoztatjuk, hogy az adott tárgyban foglalt tájékoztatóban az Országos Vízügyi Főigazgatóságot (OVF) is képviseljük.

Tisztelettel:

Németh József
igazgató